



**Stavba obsahuje:**

Jedná se o cyklistickou stezku v městském obvodu Poruba ve vazbě na městský obvod Krásné Pole. Předmětem tohoto řízení je úsek od ul. Studentské ukončený na pozemku parc. č. 1778/80 v k.ú. Poruba. Trasa začíná na ul. Studentské, pak je navrženo odbočení na křižovatku lesních cest, pokračování přes stávající brod, dále vystoupá na rozhraní pole-les, dále bude pokračovat podél lesního pozemku a ukončena na pozemku parc.č. 1778/80 k.ú. Poruba. (Závěrečný úsek propojení k hvězdárně v Krásném Poli je navržen bez stavebních úprav, a to po stávající turistické trase a stávající asfaltové lesní cestě až k příjezdové cestě k hvězdárně. Tyto stávající trasy nejsou předmětem stavebního řízení). Stavba cyklistické stezky větve A i větve B není určena vzhledem k nevyhovujícím podélným spádům pro osoby s omezenou schopností pohybu a orientace.

Počátek větve A je na stávající asfaltové místní komunikaci ul. Studentské u BUS zastávky č. 37. Stavební úpravy stezky větve A pak začínají u domu č.p. 1722 v délce 90,6 m (současně je trasa i turistickou cestou-zelená). Jelikož je určena pro provoz chodců i cyklistů je navržena v šířce 3,0 m a zpevnění povrchu bude provedeno formou kalený štěrku. Úsek větve B je určen pouze pro cyklisty bez pěšího provozu a je veden po stávající lesní cestě. Zde bude zpevnění povrchu stezky provedeno penetračním makadamem v šířce 2,2 m. V tomto úseku překoná cyklistická stezka výškový rozdíl svahů klesajících k potoku. Stávající brod bude opevněn lomovým kamenem. V místě brodu je cyklistická stezka vedena v přímém směru mimo vzrostlé stromy, mezi kterými je situována stávající pěšina pro chodce s dřevěnou lávkou. Po vystoupení na okraj lesa pokračuje stezka zpět ve směru k zelené turistické trase. Odvodnění cyklostezky bude zajištěno příčným spádem do okolního terénu. Ve svažitém terénu větve B bude odvodnění pomocí svodnic vyústěných do vsakovacích rýh ze štěrku. Splach z polí bude zachycen vsakovacím odvodňovacím příkopem zaústěným do dvou horských vpustí a ty budou vyústěny do stávajících terénních rýh a bezejmenné vodoteče.

Podrobnosti jsou patrné z předložené projektové dokumentace a technické zprávy.

**II. Stanoví podmínky pro provedení stavby:**

1. Stavba bude provedena podle projektové dokumentace, kterou vypracoval Ing. Miloslav Stupník, autorizovaný inženýr pro dopravní stavby, ČKAIT 1100479; případné změny nesmí být provedeny bez předchozího povolení speciálního stavebního úřadu.
2. Stavebník oznámí speciálnímu stavebnímu úřadu termín zahájení stavby.
3. Stavebník oznámí speciálnímu stavebnímu úřadu tyto fáze výstavby pro kontrolní prohlídky stavby:
  - a) Prohlídka po provedení podkladní vrstvy cyklostezky
4. Stavba bude dokončena do 31.12.2011.
5. Stavba bude prováděna stavebním podnikatelem. Název a sídlo provádějící firmy bude speciálnímu stavebnímu úřadu oznámeno písemně ihned po ukončení výběrového řízení (včetně dokladu o odbornosti firmy), nejpozději před zahájením prací.
6. K závěrečné kontrolní prohlídce bude speciálnímu stavebnímu úřadu doložen doklad o uložení odpadů ze stavby
7. Při výstavbě nebudou vnášeny tuhé znečišťující látky do ovzduší, při manipulaci se sypkými materiály budou dodržována protiprašná opatření.
8. Zachovávané dřeviny, nacházející se do vzdálenosti od stavby, v níž může dojít k jejich dotčení, budou chráněny před poškozováním a ničením v nadzemní i podzemní části. Okraje výkopů a navýšení úrovně terénu větší než +5 cm pro zřízení cyklostezky budou ve vzdálenosti větší než 2,5 m od pat kmenů stromů. Bude přihlédnuto k ČSN 83 9061, zejména bodu 4.6,4.8,4.9,4.10 a 4.12.
9. Realizací stavby a jejím užíváním nesmí dojít k znečištění podzemních ani povrchových vod a ke zhoršení odtokových poměrů na předmětné lokalitě.
10. Veškerá případná manipulace s vodám závadnými látkami v době provádění záměru, musí být prováděna tak, aby bylo zabráněno nežádoucímu úniku závadných látek do půdy nebo jejich nežádoucímu smísení se srážkovými nebo odpadními vodami.
11. Srážkové vody je nutno likvidovat nezávadným způsobem tak, aby nedošlo k negativnímu dotčení práva a právem chráněných zájmů vlastníků okolních nemovitostí, zejména k podmáčení okolních pozemků..

12. Vozidla stavby a stavební mechanizmy musí být před výjezdem ze staveniště na místní komunikaci očištěny. Dojde-li ke znečištění místní komunikace stavební činností bude tato ihned vyčištěna.
13. Cyklistická stezka bude napojena na místní komunikaci 102 c ul. Studentskou, silniční správní úřad SMO ÚMOB Poruba bude vyzván ke kontrole provedeného napojení.
14. Všechny sítě technické vybavení budou před zahájením stavby průkazně vytyčeny.
15. Dodržet ČSN 73 6005 prostorové uspořádání sítí technického vybavení a ČSN 73 3050 zemní práce.
16. Zajistit ochranu zemědělského půdního fondu
  - Dle navrhované bilance skrývek kulturních vrstev půdy bude na pozemcích parc. č. 1778/80, 1778/99 a 1778/73 provedena skrývka ornice v mocnosti 0,20 m z tvale odnímané plochy stavby o celkové výměře 1186 m<sup>2</sup> v množství 257,2 m<sup>3</sup>. Skrytá ornice bude uložena na mezideponii a po ukončení stavebních prací se použije na dokončení terénních úprav a zřízení zeleně v okolí stavby, popř. na parkové úpravy a rekonstrukci zeleně v městském obvodu Poruba. Do doby jejího použití bude zajištěna její ochrana před znehodnocením a ztrátami a řádné ošetřování. O všech manipulacích se skrytými kulturními vrstvami zemin povede investor průkaznou evidenci.
  - Učinit opatření k zabránění úniku pevných, kapalných a plyných látek poškozujících zemědělský půdní fond a jeho vegetační kryt.
  - Co nejméně narušovat organizaci zemědělského půdního fondu, hydrologické a odtokové poměry v území a síť zemědělských účelových komunikací.
  - V souladu s ust. § 11 odst. 1 zákona zaplatit odvod stanovený dle přílohy k zákonu ve výši 6.404,40 Kč. Konečná výše odvodu bude stanovena samostatným rozhodnutím orgánu ochrany zemědělského půdního fondu v návaznosti na pravomocné stavební povolení.
17. Správce toku bude přizván k převzetí dotčeného úseku toku.
18. V době výstavby nesmějí být lesní pozemky poškozovány ukládáním stavebního materiálu a odpadů, odpadků, pojezdem a stáním motorových vozidel a stavebních strojů
19. Mimo nezbytně nutný výřez náletových dřevin a keřů nebudou požadovány další zásahy do lesních porostů.
20. Výřez náletových dřevin a keřů včetně zamýšleného odborného ořezu větví bude před provedením konzultován se správcem lesních pozemků
21. **Podmínky Ostravských komunikací, a.s.**
  - Uvědomit správu VO o plánovaném zahájení stavebních prací nejméně 10 dnů předem, příp. projedná zajištění vypnutého stavu a před vlastním zahájením prací si objedná vytyčení podzemních vedení VO (včetně napájecích kabelů pro RVO), které se v terénu vyznačí barvou (kolíky) a s jeho polohou prokazatelně seznámí pracovníky, kteří budou zemní práce provádět.
  - Vytyčení provede za úhradu na základě objednávky žadatele firma provádějící údržbu VO v dané oblasti tj. Ostravské komunikace, a.s..
  - Upozorní pracovníky, aby dbali při pracích v blízkosti vedení a zařízení VO největší opatrnosti a nepoužívali v těchto místech nevhodné nářadí a ve vzdálenosti méně než 1 m na každou stranu od vyznačené trasy kabelů VO a méně než 2 m od stožárů VO nepoužívali žádných mechanizačních prostředků (hlubičů, bagrů apod.).
  - Při kříženích a souběžích s vedením VO musí být dodržena zejména ČSN 73 6005 – Prostorová úprava vedení technického vybavení, při souběhu a křížení kabelů (ČSN 34 1050) ČSN 332000-5-52 - Předpisy pro kladení silových el. vedení. Při provádění zemních prací musí být dodržena ČSN 733050 - Zemní práce.
  - Podkopané kabely budou podchyceny podložením prken na vzdálenost nejméně 1,5 m a zemina pod prknem musí být řádně udusána. Pro zavěšení kabelu nebude použito sousedních kabelů nebo potrubí.
  - Všechny obnažené kabely VO musí být onačeny výstražnými tabulkami. Před zakrytím obnažených kabelů vyzve správce VO ke kontrole, zda vedení nebylo při provádění prací viditelně poškozeno a zda je v původní poloze. O souhlasu správce VO bude proveden zápis do stavebního deníku firmy provádějící stavbu.

- Na vyznačenou trasu vedení VO nebude ukládán materiál, zemina atd. a nebude prováděna žádná činnost, která by znesnadňovala přístup ke kabelovému vedení, nebo ohrožovala bezpečnost jeho provozu, nesmí být měněna úroveň terénu.
- Okamžitě ohlásí správě VO každé poškození vedení a zařízení VO a na vlastní náklady zajistí uvedení poškozeného vedení a zařízení VO do původního stavu a následně předá správci VO.
- Na stožárech VO bývají zavěšeny dopravní značky, ukazatele, reklamní poutače a jiná zařízení. Při přeložkách těchto stožárů zodpovídá investor za provedení provizorního dopravního značení a obnovení všech původních zařízení na přeložených sloupech VO.
- Pod nově zpevněnými pojízdnými plochami, vjezdy a parkovišti je nutno uložit kabely VO do chrániček na betonovém základě s obetonováním – tento požadavek je nutno předem projednat se správou VO a následně zapracovat do RDS.

## 22. Podmínky společnosti **Telefónica O2 Czech Republic, a.s.**

- Stavebník, nebo jím pověřená třetí osoba je povinen při jakékoliv činnosti ve vzdálenosti nejméně 1,5 m od krajního vedení vyznačené trasy PVSEK nepoužívat mechanizačních prostředků a nevhodného nářadí.
- Započetí činnosti je stavebník, nebo jím pověřená třetí osoba, povinen oznámit POS.
- Před započítím zemních prací či jakékoliv jiné činnosti je stavebník, nebo jím pověřená třetí osoba povinen zajistit vyznačení trasy PVSEK na terénu podle polohopisné dokumentace. S vyznačenou trasou PVSEK prokazatelně seznámit všechny osoby, které budou a nebo by mohly činnosti provádět.
- Stavebník, nebo jím pověřená třetí osoba, je povinen upozornit jakoukoliv třetí osobu, jež bude provádět zemní práce, aby zjistila nebo ověřila stranovou a hloubkovou polohu PVSEK příčnými sondami a je srozuměn s tím, že možná odchylka uložení středu trasy PVSEK, stranová i hloubková, činí +/-30 cm mezi skutečným uložení PVSEK a polohovými údaji ve výkresové dokumentaci.
- Při provádění zemních prací v blízkosti PVSEK je stavebník, nebo jím pověřená třetí osoba povinen postupovat tak, aby nedošlo ke změně hloubky uložení nebo prostorového uspořádání PVSEK. Odkryté PVSEK je stavebník, nebo jím pověřená třetí osoba povinen zabezpečit proti poškození, odcizení a prověšení.
- Při zjištění jakéhokoliv rozporu mezi údaji v projektové dokumentaci a skutečností je stavebník, nebo jím pověřená třetí osoba povinen bez zbytečného odkladu zastavit práce a zjištění rozporu oznámit a v přerušovaných pracích pokračovat teprve poté, co od POS prokazatelně obdržel souhlas k pokračování v přerušovaných pracích.
- V místech, kde PVSEK vystupuje ze země do budovy, rozvaděče, na sloup apod. je stavebník, nebo jím pověřená třetí osoba povinen vykonávat zemní práce se zvýšenou mírou opatrnosti s ohledem na ubývající krytí nad PVSEK. Výkopové práce v blízkosti sloupů PVSEK je povinen provádět v takové vzdálenosti, aby nedošlo k narušení jejich stability, to vše za dodržení platných právních předpisů, technických a odborných norem (včetně doporučených), správné praxi v oboru stavebnictví a technologických postupů.
- Při provádění zemních prací, u kterých nastane odkrytí PVSEK, je povinen stavebník, nebo jím pověřená třetí osoba před zakrytím PVSEK vyzvat POS ke kontrole. Zához je oprávněn provést až poté, kdy prokazatelně obdržel souhlas POS.
- Stavebník, nebo jím pověřená třetí osoba, není oprávněn manipulovat s kryty kabelových komor a vstupovat do kabelových komor bez souhlasu společnosti Telefónica O2.
- Stavebník, nebo jím pověřená třetí osoba, není oprávněn trasu PVSEK mimo vozovku přejíždět vozidly nebo stavební mechanizací, a to do doby, než PVSEK řádně zabezpečí proti mechanickému poškození. Stavebník, nebo jím pověřená třetí osoba je povinen projednat s POS způsob mechanické ochrany trasy PVSEK. Při přepravě vysokého nákladu nebo mechanizace pod trasou PVSEK je stavebník, nebo jím pověřená třetí osoba povinen respektovat výšku PVSEK nad zemí.

- Stavebník, nebo jím pověřená třetí osoba není oprávněn na trase PVSEK (včetně ochranného pásma) jakkoliv měnit niveleta terénu, vysazovat trvalé porosty ani měnit rozsah a konstrukci zpevněných ploch (např. komunikací, parkovišť, vjezdů aj.).
- Stavebník, nebo jím pověřená třetí osoba, je povinen manipulační a skladové plochy zřizovat v takové vzdálenosti od NVSEK, aby činnosti na /v manipulačních a skladových plochách nemohly být vykonávány ve vzdálenost menší než 1 m od NVSEK.
- Stavebník, nebo jím pověřená třetí osoba je povinen obrátit se na POS v průběhu stavby, a to ve všech případech, kdy by i nad rámec těchto „Podmínek ochrany SEK společnosti Telefónica O2“ mohlo dojít ke střetu stavby se SEK.
- Stavebník, nebo jím pověřená třetí osoba, není oprávněn užívat, přemísťovat a odstraňovat technologické, ochranné a pomocné prvky SEK.
- Stavebník, nebo jím pověřená třetí osoba, není oprávněn bez předchozího projednání s POS jakkoliv manipulovat s případně odkrytými prvky SEK, zejména s ochrannou skříňí optických spojek, optickými spojkami, technologickými rezervami či jakýmkoliv jiným zařízením SEK. Je výslovně srozuměn s tím, že technologická rezerva představuje několik desítek metrů kabelu stočeného do kruhu a ochranou optické spojky je skříň o hraně cca 1m.
- Stavebník, nebo jím pověřená třetí osoba, je povinen každé poškození či krádež SEK.
- V případě nutnosti přeložení SEK, křížení a souběhu se SEK budou dodrženy „Podmínky ochrany SEK společnosti Telefónica O2“ části V a VI vyjádření společnosti.

### 23. Podmínky společnosti **ČEZ Distribuce, a.s.**

- Před zahájením zemních prací vytýčit podzemní zařízení a prokazatelně seznámit pracovníky jichž se to týká s jejich polohou a upozornit na odchylky od výkresové dokumentace.
- Výkopové práce do vzdálenosti 1 m od osy (krajního kabelu provádět ručně. V případě provedení sond (ručně) může být tato vzdálenost snížena na 0,5 m
- Místa křížení a souběhy ostatních zařízení se zařízeními energetiky provedena v souladu s ČSN 50 341-1,2, ČSN 33 3301, ČSN 34 1050 a ČSN 33 2000-5-52.
- Dodavatel prací musí oznámit příslušnému provoznímu útvaru ČEZ Distribuce, a.s. zahájení prací min. 3 pracovní dny předem.
- Při potřebě přejíždění trasy podzemních vedení vozidly nebo mechanismy je třeba po dohodě s provozovatelem provést dodatečnou ochranu proti mechanickému poškození.
- Je zakázáno manipulovat s obnaženými kabely pod napětím. Odkryté kabely musí být za vypnutého stavu řádně vyvěšeny, chráněny proti poškození a označeny výstražnou tabulkou dle ČSN 34 3510.
- Před záhozem kabelové trasy musí být provozovatel kabelu (příslušný provozní útvar ČEZ Distribuce, a.s.) vyzván ke kontrole uložení. Pokud tato organizace provádějící zemní práce neprovede, vyhrazuje si ČEZ Distribuce, a.s. právo nechat inkriminované místo odkryt.
- Při záhozu musí být zemina pod kabely řádně udusána, kabely zapískovány a provedeno krytí proti mechanickému poškození.
- Bez předchozího souhlasu je zakázáno snižovat nebo zvyšovat vrstvu zeminy nad kabelem.
- Každé poškození zařízení ČEZ Distribuce, a.s. musí být okamžitě nahlášeno příslušnému provoznímu útvaru.
- Ukončení stavby musí být neprodleně nahlášeno příslušnému provoznímu útvaru.

### 24. Podmínky **RWE Distribuční služby, s.r.o.**

- Při skrývce a před uložení živých vrstev, po dohodě s odpovědným pracovníkem, provést kontrolu těsnosti. Tuto kontrolu je nutné provádět i průběžně během stavby.
- V místech uložení plynárenského zařízení vč. ochranného pásma není dovoleno používat těžké stavební stroje pro hutnění. Není povolen přejezd těžkých nákladních vozidel a jiné těžké stavební techniky. V případě nutnosti přejezdu nad plynárenským zařízením včetně hutnění je nutné dohodnout dodatečný způsob ochrany plynárenského zařízení.
- V případě odkrytí plynár. zařízení (plynovodu nebo přípojky) je nutný jeho podsyp a obrys šířky

min. 10 cm a výšky po zhutnění min. 20 cm nad vrch potrubí. Ve výšce 30-40 cm nad potrubím usadit výstražnou fólii. Dále pak v případě odkrytí plynárenského zařízení a při činnostech v ochranném pásmu je požadováno převzetí těchto úseků zástupcem společnosti a zápisem do stavebního deníku.

- U plynárenského zařízení, které bude předmětem přímého dotčení, je požadováno předem projednat způsob řešení v dotčených místech s technikem plynárenského zařízení.
- Uložení betonových obrubníků v betonovém loži bude, v případě souběhu s plynovodem, provedeno v trase mimo plynovod tak, aby okraj betonového lože byl min. 20 cm od vnější stěny potrubí ve vodorovné rovině. Dodržet normy TPG 702 01, TPG 702 04.

### III. Stanoví podmínky pro užívání stavby:

Stavba může být užívána pouze na základě kolaudačního souhlasu dle § 122 stavebního zákona. K závěrečné kontrolní prohlídce stavebník zajistí náležitosti uvedené v § 119, 121 a 122 stavebního zákona, zejména:

- a) zápis o předání a převzetí stavby – pokud byl sepsán
- b) doklady o výsledcích předepsaných zkoušek - pokud byly stanoveny
- c) doklady o vlastnostech použitých výrobků a provedených konstrukcí, atesty, prohlášení o shodě ve smyslu § 156 stavebního zákona
- d) doklad o uložení odpadu ze stavby na vyhrazenou skládku
- e) geometrický plán odsouhlasen katastrálním úřadem
- f) doklad o zajištění souborného zpracování dokumentace geodetických prací- geodetické zaměření stavby po dokončení (i v digitální podobě)
- g) dokumentaci skutečného provedení stavby dle § 121 stavebního zákona
- h) případné další doklady dle podmínek tohoto rozhodnutí

Účastník řízení podle § 27 odst.1 správního řádu:

Statutární město Ostrava Městský obvod Poruba, Klimkovičká 28/55, 708 56 Ostrava-Poruba

### Odůvodnění:

Dne 17.1.2011 podal stavebník žádost o vydání stavebního povolení na výše uvedenou stavbu, uvedeným dnem bylo zahájeno stavební řízení.

Územní rozhodnutí o umístění stavby bylo vydáno Magistrátem města Ostravy odborem stavebně správním dne 4.6.2010 pod spis. zn. S-SMO/094569/10/ Správ/ Šv. Souhlas dle § 15 stavebního zákona byl vydán dne 16.7.2010 pod zn. S-SMO/176588/10/ Správ.

Speciální stavební úřad oznámil dne 21.1.2011 zahájení stavebního řízení známým účastníkům řízení a dotčeným orgánům. Speciální stavební úřad podle ustanovení § 112 odst. 2 stavebního zákona upustil od ohledání na místě a ústního jednání, protože mu poměry staveniště byly dobře známy a žádost poskytovala dostatečné podklady pro posouzení stavby, a stanovil, že ve lhůtě do 10 dnů od doručení tohoto oznámení mohou účastníci řízení uplatnit své námitky a dotčené orgány svá stanoviska.

Dle ust. § 111 odst.1 stavebního zákona speciální stavební úřad přezkoumal podanou žádost a připojeně podklady z toho hlediska, zda stavbu lze podle nich provést, a ověřil zejména, že projektová dokumentace byla zpracována v souladu s podmínkami územního rozhodnutí, je úplná, přehledná, zpracována oprávněnou osobou a jsou v odpovídající míře řešeny obecné požadavky na výstavbu. Je zajištěn příjezd ke stavbě a předložené podklady vyhovují požadavkům uplatněným dotčenými orgány.

Speciální stavební úřad v průběhu řízení neshledal důvody, které by bránily povolení stavby.

## Stanoviska sdělili:

- SMO Úřad městského obvodu Poruba, odbor technický a provozní ze dne 8.3.2010 pod zn. POR 6935/2010
- MMO ÚHA koordinované závazné stanovisko č. 299/2010 ze dne 19.3.2010 pod č.j. SMO/58550/10/ÚHA/GAV
- MMO odbor ochrany životního prostředí ze dne 28.4.2010 pod zn. S-SMO/058841/10/OŽP/Kc/10
- SMO ÚMOb Poruba odbor právních vztahů, výstavby a životního prostředí ze dne 30.3.2010 pod č.j. POR 10157/2010
- Rozhodnutí č.78/2010/L ze dne 10.12.2010 pod zn. S-SMO/241783/10/OŽP/VR
- Rozhodnutí č. 1250/10/VH ze dne 23.9.2010 pod spis. zn. S-SMO//221545/10/OŽP/5
- Hasičský záchranný sbor MS kraje ze dne 24.2.2010 pod zn. HSOS-1747-2/2010
- Policie ČR DI Ostrava ze dne 28.6.2010 zn. nečitelná
- NIPI Česká republika, o.s. ze dne 26.5.2010 pod zn. FM151/D75/10
- Lesy ČR, s.p. ze dne 30.3.2010, 190/2010
- Ostravské městské lesy ze dne 24.11.2010 pod zn. 700-7/IX-5/2010 a ze dne 3.3.2010 pod zn. 144-3/IX-5/2010
- RWE Distribuční služby, s.r.o. ze dne 7.6.2010 pod zn. 1524/10/155
- Ostravské vodárny a kanalizace a.s. ze dne 16.2.2010 pod zn. 8.4/2025/1346/10/Kr
- Dalkia Česká republika ze dne 25.5.2010 pod zn. 24550/Lie/250510-2
- PODA a.s. ze dne 3.3.2010 pod zn. TaV/133/2010/Vo
- T-Mobile Czech Republic a.s. ze dne 23.2.2010
- Ostravské komunikace, a.s. ze dne 31.5.2010 pod zn. OKAS-2427/2010/TSÚ/PT
- UPC Česká republika, a.s. ze dne 2.3.2010 pod zn. /Ka 3223
- ČEZ Distribuce, a.s. ze dne 22.6.2010 pod zn. 1027476941
- ČEZ ICT Services, s.r.o. ze dne 23.2.2010 pod zn. 10/0758
- Telefónica O2 Czech Republic, a.s. ze dne 20.2.2010 pod č.j. 61730/10
- OVANET a.s. ze dne 9.3.2010
- Dial Telecom, a.s. ze dne 19.2.2010
- SELF servis, spol. s r.o. ze dne 4.3.2010 pod č. 103/10/116
- ČESKÉ RADIOKOMUNIKACE a.s. ze dne 8.3.2010 pod zn. ÚTS/P54648/10
- SITEL, spol. s r.o. ze dne 22.2.2010 pod zn. 131000938
- GTS Novera s.r.o. ze dne 25.2.2010 pod zn. 351001238
- Povodí Odry a.s. ze dne 12.2.2010 pod zn. 2159/3.111/921/10-Hý
- Vodafone ČR, a.s. ze dne 10.3.2010

Speciální stavební úřad zajistil vzájemný soulad předložených závazných stanovisek dotčených orgánů vyžadovaných zvláštními předpisy a účastníků řízení a zahrnul je do podmínek rozhodnutí. Podmínky, jejichž plnění vyplývá přímo z platných právních předpisů nebyly do podmínek stavebního povolení zapracovány. Do podmínek rozhodnutí nebyly zahrnuty podmínky společnosti ČEZ Distribuce, a.s. pro provádění činností v ochranných pásmech vedení, neboť ochranná pásma nadzemních i podzemních vedení jsou dána zákonem č. 458/2000 Sb., (energetický zákon). Rovněž co je v ochranném pásmu nadzemního vedení zakázáno definuje § 46 odst. 8 a 9. Přeložky veřejného osvětlení nejsou předmětem tohoto rozhodnutí a k jejich povolení není příslušný speciální stavební úřad. Podmínka o oznámení užívání veřejného prostranství a zajištění přístupu a průjezdu se stavebnímu úřadu jeví jako nekonkrétní a nejednoznačná a nelze ji tedy aplikovat. Použití veřejného prostranství je upraveno v § 4 vyhlášky č. 565/1990 Sb., o místních poplatcích, ve znění pozdějších předpisů. Rovněž podmínka týkající se zásahu do vzrostlé zeleně je duplicitní s vydaným koordinovaným závazným stanoviskem č.299/2010 ze dne 19.3.2010, pod č.j. SMO/58550/10/ÚHA/GAV, které vydal Magistrát města Ostravy, jehož přílohou je kladné vyjádření příslušného dotčeného orgánu dle § 76 odst.1 písm. a) a odst. 4 zákona č. 114/1992 Sb., o ochraně přírody a krajiny, v platném znění, dané ve smyslu § 65 tohoto zákona a jsou

obsaženy v podmínce č. 8, 18, 19 a 20 rozhodnutí. Obecnou odpovědnost za způsobenou škodu neřeší stavební zákon a není podmínkou pro provedení stavby. Toto upravuje § 420 a násl. zákona č. 40/1964 Sb., občanský zákoník, v platném znění. Stanovené podmínky musí být zcela konkrétní a jednoznačné, stanovovat podmínky dodržování platných obecných a zvláštních právních předpisů, kdy je každý tyto předpisy povinen dodržovat, je nadbytečné a stavebnímu úřadu nepřísluší rozhodovat o jejich dodržení, a proto nejsou v podmínkách tohoto rozhodnutí uváděny.

Před vydáním rozhodnutí dal speciální stavební úřad účastníkům řízení možnost vyjádřit se k podkladům rozhodnutí, ve smyslu § 36 odst. 3 správního řádu. Této možnosti, o níž byli účastníci vyrozuměni v rámci opatření – oznámení o zahájení stavebního řízení ze dne 21.1.2011, žádný z účastníků řízení nevyužil.

Speciální stavební úřad rozhodl, jak je uvedeno ve výroku rozhodnutí, za použití ustanovení právních předpisů ve výroku uvedených.

#### **Okruh účastníků řízení byl vymezen následovně:**

##### podle § 109 odst.1 písm.a) stavebního zákona:

stavebník :

Statutární město Ostrava Městský obvod Poruba, Klimkovická 28/55, 708 56 Ostrava-Poruba

##### podle § 109 odst.1 písm.c) stavebního zákona:

vlastník pozemku, na kterém má být stavba prováděna, není-li stavebníkem:

Statutární město Ostrava, Prokešovo náměstí 8, 729 30 Ostrava

Viladomy Ostrava, s.r.o., Washingtonova 1567/25, 110 00 Praha

##### podle § 109 odst.1 písm.e) stavebního zákona:

vlastník sousedního pozemku nebo stavby na něm, může-li být jeho vlastnické právo navrhovanou stavbou přímo dotčeno:

Lesy České republiky s.p., Přemyslova č.p. 1106, 501 68 Hradec Králové

Bytové družstvo Studentská, Studentská č.p. 1771/2, Ostrava-Poruba, 708 00 Ostrava 8

RWE Distribuční služby, s.r.o. se sídlem Brno, Plynárenská č.p. 499/1, 657 02 Brno-město

Ostravské komunikace, a.s., Novoveská č.p. 1266/25, Ostrava-Mar. Hory, 709 00 Ostrava 9.

ČEZ Distribuce, a. s., Teplická č.p. 874/8, Podmokly, 405 02 Děčín 4

##### podle § 109 odst.1 písm.f) stavebního zákona:

ten, kdo má k sousednímu pozemku právo odpovídající věcnému břemenu, může-li být toto právo navrhovanou stavbou přímo dotčeno:

Telefónica O2 Czech Republic, a.s., Za Brumlovkou 266/2, 140 22 Praha 4

Vypořádání s návrhy a námitkami účastníků:

- Účastníci neuplatnili návrhy a námitky.

Vypořádání s vyjádřeními účastníků k podkladům rozhodnutí:

- Účastníci se k podkladům rozhodnutí nevyjádřili.



**Poučení účastníků:**

Proti tomuto rozhodnutí je možno podat odvolání ve lhůtě 15 dnů od oznámení rozhodnutí, a to k odboru dopravy Magistrátu města Ostravy prostřednictvím odboru právních vztahů, výstavby a životního prostředí Úřadu městského obvodu Poruba.

Odvolání se podává s potřebným počtem stejnopisů tak, aby jeden stejnopis zůstal správním orgánu a aby každý účastník dostal jeden stejnopis. Nepodá-li účastník potřebný počet stejnopisů, vyhotoví je správní orgán na náklady účastníka.

Odvoláním lze napadnout výrokovou část rozhodnutí, jednotlivý výrok nebo jeho vedlejší ustanovení. Odvolání jen proti odůvodnění rozhodnutí je nepřípustné.

Speciální stavební úřad po dni nabytí právní moci stavebního povolení zašle stavebníkovi jedno vyhotovení ověřené projektové dokumentace a štítek obsahující identifikační údaje o povolené stavbě. Další vyhotovení ověřené projektové dokumentace zašle vlastníkovi stavby, pokud není stavebníkem.

Speciální stavební úřad **upozorňuje** na další povinnosti stavebníka vyplývající ze zákona č. 309/2006 Sb., kterým se upravují další požadavky bezpečnosti a ochrany zdraví při práci v pracovněprávních vztazích a o zajištění bezpečnosti a ochrany zdraví při činnosti nebo poskytování služeb mimo pracovněprávní vztahy (zákon o zajištění dalších podmínek bezpečnosti a ochrany při práci), zejména na povinnosti vyplývající z jeho § 15 odst.1 (oznámení o zahájení prací oblastnímu inspektorátu práce) a § 14 (určení potřebného počtu koordinátorů bezpečnosti a ochrany zdraví při práci na staveništi, vymezení pravidel spolupráce, předání potřebných podkladů koordinátorovi).

Stavebník je povinen štítek před zahájením stavby umístit na viditelném místě u vstupu na staveniště a ponechat jej tam až do dokončení stavby, případně do vydání kolaudačního souhlasu; rozsáhlé stavby se mohou označit jiným vhodným způsobem s uvedením údajů ze štítku.

Stavba nesmí být zahájena, dokud stavební povolení nenabude právní moci. Stavební povolení pozbývá platnosti, jestliže stavba nebyla zahájena do 2 let ode dne, kdy nabylo právní moci.

**Ing. Zbyněk Richter**  
vedoucí odboru právních vztahů,  
výstavby a životního prostředí

**Poplatek:**

Správní poplatek podle zákona č. 634/2004 Sb., o správních poplatcích ve znění pozdějších předpisů, se nevyměřuje.

**Obdrží:**

tito účastníci řízení(dodejky-do vl. rukou nebo DS)

1. Statutární město Ostrava, Městský obvod Poruba, Klimkovická č.p. 55/28, 708 56 Ostrava-Poruba zastoupen VS projektem, s.r.o., IDDS: 89tbcgc
2. Statutární město Ostrava, IDDS: 5zubv7w
3. Viladomy Ostrava, s.r.o., IDDS: z4kajmm
4. Telefónica O2 Czech Republic, a.s., IDDS: d79ch2h
5. RWE Distribuční služby, s.r.o. se sídlem Brno, IDDS: jnnyjs6
6. Lesy České republiky s.p., IDDS: e8jcfns
7. Ostravské komunikace, a.s., IDDS: muut5qe
8. Bytové družstvo Studentská, IDDS: 5i3t6nf
9. ČEZ Distribuce, a. s., IDDS: v95uqfy

Dotčené orgány (dodejky nebo DS)

10. Statutární město Ostrava Magistrát města Ostravy, odbor ochrany životního prostředí, IDDS: 5zubv7w
11. Statutární město Ostrava ÚMOB Poruba, odbor technický a provozní - silniční správní úřad, Klimkovická č.p. 55/28, 708 56 Ostrava-Poruba
12. Policie ČR - dopravní inspektorát, IDDS: n5hai7v
13. Hasičský záchranný sbor Moravskoslezského kraje, IDDS: spdaive

## Ověřovací doložka konverze na žádost do dokumentu v listinné podobě

Ověřuji pod pořadovým číslem **16201780-48005-110214103831**, že tento dokument v listinné podobě, který vznikl převedením z dokumentu obsaženého v datové zprávě, skládajícího se z 10 listů, se shoduje s obsahem dokumentu, jehož převedením vznikl.

Autorizovanou konverzí dokumentu se nepotvrzuje správnost a pravdivost údajů obsažených v dokumentu a jejich soulad s právními předpisy.

Vstupující dokument obsažený v datové zprávě byl podepsán zaručeným elektronickým podpisem založeným na kvalifikovaném certifikátu vydaném akreditovaným poskytovatelem certifikačních služeb a platnost zaručeného elektronického podpisu byla ověřena dne 14.02.2011 v 10:38:50. Zaručený elektronický podpis byl shledán platným ve smyslu ověření integrity dokumentu, tzn. dokument nebyl změněn, a ověření platnosti kvalifikovaného certifikátu bylo provedeno vůči poslednímu zveřejněnému seznamu zneplatněných kvalifikovaných certifikátů vydanému k datu 14.02.2011 09:13:09.

### Údaje o zaručeném elektronickém podpisu:

Číslo kvalifikovaného certifikátu **10 B9 4E**, kvalifikovaný certifikát byl vydán akreditovaným poskytovatelem certifikačních služeb **PostSignum Qualified CA 2, Česká pošta, s.p. [IČ 47114983]** pro podepisující osobu (označující osobu) **Ing. Zbyněk Richter, vedoucí odboru právních vztahů, výstavby a životního prostředí, Odbor právních vztahů, výstavby a životního prostředí, 5140612, Statutární město Ostrava - Městský obvod Poruba [IČ 00845451]**.

### Údaje o časovém razítku:

K dokumentu nebylo připojeno kvalifikované časové razítko

### Subjekt, který autorizovanou konverzi dokumentu provedl:

Statutární město Ostrava

### Datum vyhotovení ověřovací doložky:

14.02.2011

### Jméno, příjmení a podpis osoby, která autorizovanou konverzi dokumentu provedla:

Lukáš Lukša

### Otisk úředního razítka:



16201780-48005-110214103831

### Poznámka:

*V době od uveřejnění seznamu kvalifikovaných certifikátů, vůči kterému byla ověřována platnost kvalifikovaného certifikátu, do provedení autorizované konverze dokumentů mohlo dojít k zneplatnění kvalifikovaného certifikátu.*

*Kontrolu této ověřovací doložky lze provést v centrální evidenci ověřovacích doložek přístupné způsobem umožňujícím dálkový přístup na adrese <https://www.czechpoint.cz/overovacidolozky>.*

# STAVBA POVOLENA

Stavba: "Cyklistická stezka na území MOB Ostrava Poruba ve vazbě na MOB Krásné Pole,  
lokalita č. 7: úsek ul. Studentská - hvězdárna Krásné pole"


Stavebník: Statutární město Ostrava Městský obvod Poruba.

Stavební podnikatel:

Stavbu povolil: Statutární město Ostrava - Úřad městského obvodu Poruba, odbor právních vztahů, výstavby a životního prostředí

Stavební povolení: č.j. POR S 319/2011/Čer, nabylo právní moci dne 25.2.2011

Termín dokončení: 31.12.2011

  
**Statutární město Ostrava**  
Úřad městského obvodu Poruba  
Odbor právních vztahů, výstavby a životního prostředí  
Kilimkovleka 287/55  
-3- 708 56 Ostrava - Poruba

**Informace o parcele**

1,1

**Parcelní číslo:** 1778/80  
Výměra [m<sup>2</sup>]: 15242  
Katastrální území: Poruba 715174  
Číslo LV: 1673  
Typ parcely: Parcela katastru nemovitostí  
Mapový list: DKM  
Určení výměry: Graficky nebo v digitalizované mapě  
Druh pozemku: orná půda

**Vlastník, jiný oprávněný****Vlastnické právo**

Jméno	Adresa	Podíl
Statutární město Ostrava	Prokešovo náměstí 1803/8, Ostrava, Moravská Ostrava, 729 30	

**Způsob ochrany nemovitosti**

Název
zemědělský půdní fond

**Seznam BPEJ**

BPEJ	Výměra
64310	15231
64300	11

**Omezení vlastnického práva**

Nejsou evidována žádná omezení

**Jiné zápisy**

Nejsou evidovány žádné jiné zápisy

Zobrazené údaje mají informativní charakter.

Nemovitost je v územním obvodu, kde státní správu katastru nemovitostí ČR vykonává Katastrální úřad pro Moravskoslezský kraj, Katastrální pracoviště Ostrava

Platnost k 30.06.2010 14:15:53

**Informace o parcele**

1.2

**Parcelní číslo:** 1778/99  
Výměra [m<sup>2</sup>]: 5052  
Katastrální území: Poruba 715174  
Číslo LV: 1673  
Typ parcely: Parcela katastru nemovitostí  
Mapový list: DKM  
Určení výměry: Graficky nebo v digitalizované mapě  
Druh pozemku: orná půda

**Vlastník, jiný oprávněný****Vlastnické právo**

Jméno	Adresa	Podíl
Statutární město Ostrava	Prokešovo náměstí 1803/8, Ostrava, Moravská Ostrava, 729 30	

**Způsob ochrany nemovitosti**

Název
zemědělský půdní fond

**Seznam BPEJ**

BPEJ	Výměra
64310	5052

**Omezení vlastnického práva**

Nejsou evidována žádná omezení

**Jiné zápisy**

Název
Změna číslování parcel

Zobrazené údaje mají informativní charakter.

Nemovitost je v územním obvodu, kde státní správu katastru nemovitostí ČR vykonává Katastrální úřad pro Moravskoslezský kraj, Katastrální pracoviště Ostrava

Platnost k 30.06.2010 14:15:53

**Informace o parcele**

1,3

**Parcelní číslo:** 1778/73  
Výměra [m<sup>2</sup>]: 5098  
Katastrální území: Poruba 715174  
Číslo LV: 1673  
Typ parcely: Parcela katastru nemovitostí  
Mapový list: DKM  
Určení výměry: Graficky nebo v digitalizované mapě  
Druh pozemku: orná půda

**Vlastník, jiný oprávněný****Vlastnické právo**

Jméno	Adresa	Podíl
Statutární město Ostrava	Prokešovo náměstí 1803/8, Ostrava, Moravská Ostrava, 729 30	

**Způsob ochrany nemovitosti**

Název
zemědělský půdní fond

**Seznam BPEJ**

BPEJ	Výměra
64310	5098

**Omezení vlastnického práva**

Nejsou evidována žádná omezení

**Jiné zápisy**

Nejsou evidovány žádné jiné zápisy

Zobrazené údaje mají informativní charakter.

Nemovitost je v územním obvodu, kde státní správu katastru nemovitostí ČR vykonává Katastrální úřad pro Moravskoslezský kraj, Katastrální pracoviště Ostrava

Platnost k 30.06.2010 14:15:53

**Informace o parcele**

1.4

**Parcelní číslo:** 1720/1  
Výměra [m<sup>2</sup>]: 111596  
Katastrální území: Poruba 715174  
Číslo LV: 1673  
Typ parcely: Parcela katastru nemovitostí  
Mapový list: DKM  
Určení výměry: Graficky nebo v digitalizované mapě  
Druh pozemku: lesní pozemek

**Vlastník, jiný oprávněný****Vlastnické právo**

Jméno	Adresa	Podíl
Statutární město Ostrava	Prokešovo náměstí 1803/8, Ostrava, Moravská Ostrava, 729 30	

**Způsob ochrany nemovitosti****Název**

pozemek určený k plnění funkcí lesa

**Seznam BPEJ**

Parcela nemá evidované BPEJ

**Omezení vlastnického práva**

Nejsou evidována žádná omezení

**Jiné zápisy****Název**

Změna číslování parcel

Zobrazené údaje mají informativní charakter.

Nemovitost je v územním obvodu, kde státní správu katastru nemovitostí ČR vykonává Katastrální úřad pro Moravskoslezský kraj, Katastrální pracoviště Ostrava

Platnost k 30.06.2010 14:15:53



**Informace o parcele**

1.5

**Parcelní číslo:** 1727/1  
Výměra [m<sup>2</sup>]: 38278  
Katastrální území: Poruba 715174  
Číslo LV: 1673  
Typ parcely: Parcela katastru nemovitostí  
Mapový list: DKM  
Určení výměry: Graficky nebo v digitalizované mapě  
Druh pozemku: lesní pozemek

**Vlastník, jiný oprávněný****Vlastnické právo**

Jméno	Adresa	Podíl
Statutární město Ostrava	Prokešovo náměstí 1803/8, Ostrava, Moravská Ostrava, 729 30	

**Způsob ochrany nemovitosti**

Název
pozemek určený k plnění funkcí lesa

**Seznam BPEJ**

Parcela nemá evidované BPEJ

**Omezení vlastnického práva**

Nejsou evidována žádná omezení

**Jiné zápisy**

Název
Změna číslování parcel

Zobrazené údaje mají informativní charakter.

Nemovitost je v územním obvodu, kde státní správu katastru nemovitostí ČR vykonává Katastrální úřad pro Moravskoslezský kraj, Katastrální pracoviště Ostrava

Platnost k 30.06.2010 14:15:53

**Informace o parcele**

1,6

**Parcelní číslo:** 1777  
Výměra [m<sup>2</sup>]: 4704  
Katastrální území: Poruba 715174  
Číslo LV: 1919  
Typ parcely: Parcela katastru nemovitostí  
Mapový list: DKM  
Určení výměry: Ze souřadnic v S-JTSK  
Způsob využití: ostatní komunikace  
Druh pozemku: ostatní plocha

**Vlastník, jiný oprávněný****Svěřená správa nemovitostí ve vlastnictví obce**

Jméno	Adresa	Podíl
Městský obvod Poruba	Klimkovická 55/28, Ostrava, Poruba, 708 56	

**Vlastnické právo**

Jméno	Adresa	Podíl
Statutární město Ostrava	Prokešovo náměstí 1803/8, Ostrava, Moravská Ostrava, 729 30	

**Způsob ochrany nemovitosti**

Nejsou evidovány žádné způsoby ochrany

**Seznam BPEJ**

Parcela nemá evidované BPEJ

**Omezení vlastnického práva**

Název
Věcné břemeno (podle listiny)

**Jiné zápisy**

Nejsou evidovány žádné jiné zápisy

Zobrazené údaje mají informativní charakter.

Nemovitost je v územním obvodu, kde státní správu katastru nemovitostí ČR vykonává Katastrální úřad pro Moravskoslezský kraj, Katastrální pracoviště Ostrava

Platnost k 30.06.2010 14:15:53

**Informace o parcele**

1,7

**Parcelní číslo:** 1720/8  
Výměra [m<sup>2</sup>]: 791  
Katastrální území: Poruba 715174  
Číslo LV: 5300  
Typ parcely: Parcela katastru nemovitostí  
Mapový list: DKM  
Určení výměry: Graficky nebo v digitalizované mapě  
Druh pozemku: lesní pozemek

**Vlastník, jiný oprávněný****Vlastnické právo**

Jméno	Adresa	Podíl
Viladomy Ostrava, s.r.o.	Václavské nám. 799/48, Praha, Nové Město, 110 00	

**Způsob ochrany nemovitosti**

Název
pozemek určený k plnění funkcí lesa

**Seznam BPEJ**

Parcela nemá evidované BPEJ

**Omezení vlastnického práva**

Název
Zástavní právo smluvní

**Jiné zápisy**

Nejsou evidovány žádné jiné zápisy

Zobrazené údaje mají informativní charakter.

Nemovitost je v územním obvodu, kde státní správu katastru nemovitostí ČR vykonává Katastrální úřad pro Moravskoslezský kraj, Katastrální pracoviště Ostrava

Platnost k 30.06.2010 14:15:53

**Informace o parcele**

1.8

**Parcelní číslo:** 1725  
Výměra [m<sup>2</sup>]: 14949  
Katastrální území: Poruba 715174  
Číslo LV: 1919  
Typ parcely: Parcela katastru nemovitostí  
Mapový list: DKM  
Určení výměry: Ze souřadnic v S-JTSK  
Způsob využití: sportoviště a rekreační plocha  
Druh pozemku: ostatní plocha

**Vlastník, jiný oprávněný****Svěřená správa nemovitostí ve vlastnictví obce**

Jméno	Adresa	Podíl
Městský obvod Poruba	Klimkovická 55/28, Ostrava, Poruba, 708 56	

**Vlastnické právo**

Jméno	Adresa	Podíl
Statutární město Ostrava	Prokešovo náměstí 1803/8, Ostrava, Moravská Ostrava, 729 30	

**Způsob ochrany nemovitosti**

Nejsou evidovány žádné způsoby ochrany

**Seznam BPEJ**

Parcela nemá evidované BPEJ

**Omezení vlastnického práva**

Název
Věcné břemeno vedení

**Jiné zápisy**

Název
Změna výměr obnovou operátu

Zobrazené údaje mají informativní charakter.

Nemovitost je v územním obvodu, kde státní správu katastru nemovitostí ČR vykonává Katastrální úřad pro Moravskoslezský kraj, Katastrální pracoviště Ostrava

Platnost k 30.06.2010 14:15:53

**Informace o parcele**

1/5

**Parcelní číslo:** 1721  
Výměra [m<sup>2</sup>]: 1514  
Katastrální území: Poruba 715174  
Číslo LV: 5300  
Typ parcely: Parcela katastru nemovitostí  
Mapový list: DKM  
Určení výměry: Ze souřadnic v S-JTSK  
Způsob využití: sportoviště a rekreační plocha  
Druh pozemku: ostatní plocha

**Vlastník, jiný oprávněný****Vlastnické právo**

Jméno	Adresa	Podíl
Viladomy Ostrava, s.r.o.	Václavské nám. 799/48, Praha, Nové Město, 110 00	

**Způsob ochrany nemovitosti**

Nejsou evidovány žádné způsoby ochrany

**Seznam BPEJ**

Parcela nemá evidované BPEJ

**Omezení vlastnického práva****Název**

Zástavní právo smluvní

**Jiné zápisy**

Nejsou evidovány žádné jiné zápisy

Zobrazené údaje mají informativní charakter.

Nemovitost je v územním obvodu, kde státní správu katastru nemovitostí ČR vykonává Katastrální úřad pro Moravskoslezský kraj, Katastrální pracoviště Ostrava

Platnost k 30.06.2010 14:15:53

**Informace o parcele**

**Parcelní číslo:** 1726/1  
Výměra [m<sup>2</sup>]: 8290  
Katastrální území: Poruba 715174  
Číslo LV: 5300  
Typ parcely: Parcela katastru nemovitostí  
Mapový list: DKM  
Určení výměry: Ze souřadnic v S-JTSK  
Způsob využití: sportoviště a rekreační plocha  
Druh pozemku: ostatní plocha

**Vlastník, jiný oprávněný****Vlastnické právo**

Jméno	Adresa	Podíl
Viladomy Ostrava, s.r.o.	Václavské nám. 799/48, Praha, Nové Město, 110 00	

**Způsob ochrany nemovitosti**

Nejsou evidovány žádné způsoby ochrany

**Seznam BPEJ**

Parcela nemá evidované BPEJ

**Omezení vlastnického práva****Název**

Zástavní právo smluvní

**Jiné zápisy**

Nejsou evidovány žádné jiné zápisy

Zobrazené údaje mají informativní charakter.

Nemovitost je v územním obvodu, kde státní správu katastru nemovitostí ČR vykonává Katastrální úřad pro Moravskoslezský kraj, Katastrální pracoviště Ostrava

Platnost k 30.06.2010 14:15:53

**Informace o parcele**

13

**Parcelní číslo:** 1722  
Výměra [m<sup>2</sup>]: 770  
Katastrální území: Poruba 715174  
Číslo LV: 1736  
Typ parcely: Parcela katastru nemovitostí  
Mapový list: DKM  
Určení výměry: Ze souřadnic v S-JTSK  
Druh pozemku: zastavěná plocha a nádvoří  
Budova na parcele: č.p. 1773

**Vlastník, jiný oprávněný****Vlastnické právo**

Jméno	Adresa	Podíl
Bytové družstvo STUDENTSKÁ	Studentská 1771, Ostrava, Poruba, 708 00	

**Způsob ochrany nemovitosti**

Nejsou evidovány žádné způsoby ochrany

**Seznam BPEJ**

Parcela nemá evidované BPEJ

**Omezení vlastnického práva**

Nejsou evidována žádná omezení

**Jiné zápisy**

Nejsou evidovány žádné jiné zápisy

Zobrazené údaje mají informativní charakter.

Nemovitost je v územním obvodu, kde státní správu katastru nemovitostí ČR vykonává Katastrální úřad pro Moravskoslezský kraj, Katastrální pracoviště Ostrava

Platnost k 30.06.2010 14:15:53

**Informace o parcele**

13

**Parcelní číslo:** 1723  
Výměra [m<sup>2</sup>]: 769  
Katastrální území: Poruba 715174  
Číslo LV: 1736  
Typ parcely: Parcela katastru nemovitostí  
Mapový list: DKM  
Určení výměry: Ze souřadnic v S-JTSK  
Druh pozemku: zastavěná plocha a nádvoří  
Budova na parcele: č.p. 1772

**Vlastník, jiný oprávněný****Vlastnické právo**

Jméno	Adresa	Podíl
Bytové družstvo STUDENTSKÁ	Studentská 1771, Ostrava, Poruba, 708 00	

**Způsob ochrany nemovitosti**

Nejsou evidovány žádné způsoby ochrany

**Seznam BPEJ**

Parcela nemá evidované BPEJ

**Omezení vlastnického práva**

Nejsou evidována žádná omezení

**Jiné zápisy**

Nejsou evidovány žádné jiné zápisy

Zobrazené údaje mají informativní charakter.

Nemovitost je v územním obvodu, kde státní správu katastru nemovitostí ČR vykonává Katastrální úřad pro Moravskoslezský kraj, Katastrální pracoviště Ostrava

Platnost k 30.06.2010 14:15:53



**Informace o parcele**

1s

**Parcelní číslo:** 1724/1  
Výměra [m<sup>2</sup>]: 769  
Katastrální území: Poruba 715174  
Číslo LV: 1736  
Typ parcely: Parcela katastru nemovitostí  
Mapový list: DKM  
Určení výměry: Ze souřadnic v S-JTSK  
Druh pozemku: zastavěná plocha a nádvoří  
Budova na parcele: č.p. 1771

**Vlastník, jiný oprávněný****Vlastnické právo**

Jméno	Adresa	Podíl
Bytové družstvo STUDENTSKÁ	Studentská 1771, Ostrava, Poruba, 708 00	

**Způsob ochrany nemovitosti**

Nejsou evidovány žádné způsoby ochrany

**Seznam BPEJ**

Parcela nemá evidované BPEJ

**Omezení vlastnického práva**

Nejsou evidována žádná omezení

**Jiné zápisy**

Nejsou evidovány žádné jiné zápisy

Zobrazené údaje mají informativní charakter.

Nemovitost je v územním obvodu, kde státní správu katastru nemovitostí ČR vykonává Katastrální úřad pro Moravskoslezský kraj, Katastrální pracoviště Ostrava

Platnost k 30.06.2010 14:15:53

## VYJÁDŘENÍ O EXISTENCI SÍTĚ ELEKTRONICKÝCH KOMUNIKACÍ společnosti Telefónica O<sub>2</sub> Czech Republic, a.s.,

vydané podle § 101 zákona č. 127/2005 Sb., o elektronických komunikacích a o změně některých souvisejících zákonů (zákon o elektronických komunikacích), ve znění pozdějších předpisů a § 161 zákona č. 183/2006 Sb., o územním plánování a stavebním řádu (stavební zákon) či dle dalších příslušných právních předpisů

Číslo jednací: 61730/10

Číslo žádosti: 0110 381 684

Důvod vydání *Vyjádření*: Stavební řízeníPlatnost tohoto *Vyjádření* končí dne: 20. 5. 2012.

Žadatel	VSprojekt	
Stavebník	SMO MOB OSTRAVA PORUBA	
Název akce	CYKLISTICKÁ STEZKA NA ÚZEMÍ MOB OSTRAVA PORUBA VE VAZBĚ NA MOB KRÁSNÉ POLE. LOKALITA Č.7 ÚSEK ULICE STUDENTSKÁ - HVĚZDÁRNA KRÁSNÉ POLE	
Zájmové území	Okres	Ostrava-město
	Obec	Ostrava
	Kat. území / č. parcely	Krásné Pole; Poruba

Žadatel shora označenou žádostí určil a vyznačil zájmové území, jakož i stanovil důvod pro vydání *Vyjádření* o existenci sítě elektronických komunikací společnosti Telefónica O<sub>2</sub> Czech Republic, a.s. (dále jen *Vyjádření*). Na základě určení a vyznačení zájmového území žadatelem a na základě stanovení důvodu pro vydání *Vyjádření* vydává společnost Telefónica O<sub>2</sub> Czech Republic, a.s. (dále jen *Telefónica O2*) o síti elektronických komunikací následující *Vyjádření*:

### dojde ke střetu

se sítí elektronických komunikací (dále jen *SEK*) společnosti *Telefónica O2*, jejíž existence a poloha je zakreslena v příloženém výřezu/výřezech z účelové mapy *SEK* společnosti *Telefónica O2*. Žadatel je srozuměn s tím, že nadzemní vedení sítě elektronických komunikací (dále jen *NVSEK*) používá shodnou právní ochranu jako podzemní vedení sítě elektronických komunikací (dále jen *PVSEK*) a dojde-li ke střetu stavby s *NVSEK*, je žadatel povinen projednat podmínky ochrany se zaměstnancem společnosti *Telefónica O2* pověřeného ochranou sítě - Radim Koňář (tel.: 596 682 978, 602 438 599, e-mail: radim.konar@o2.com) (dále jen *POS*).

## Podmínky ochrany *SEK* společnosti *Telefónica O2*

### I. Obecná ustanovení

1. Stavebník, nebo jím pověřená třetí osoba, je povinen při provádění jakýchkoliv činností, zejména stavebních nebo jiných prací, při odstraňování havárií a projektování staveb, řídit se platnými právními předpisy, technickými a odbornými normami (včetně doporučených), správnou praxí v oboru stavebnictví a technologickými postupy a učinit veškerá opatření nezbytná k tomu, aby nedošlo k poškození nebo ohrožení sítě elektronických komunikací ve vlastnictví společnosti *Telefónica O2* a je výslovně srozuměn s tím, že *SEK* jsou součástí veřejné komunikační sítě, jsou zajišťovány ve veřejném zájmu a jsou chráněny právními předpisy. Ochranné pásmo podzemního komunikačního vedení činí 1,5 m po stranách krajního vedení.

2. Při jakékoliv činnosti v blízkosti vedení SEK je stavebník, nebo jím pověřená třetí osoba, povinen respektovat ochranné pásmo PVSEK a NVSEK tak, aby nedošlo k poškození nebo zamezení přístupu k SEK. Při křížení nebo souběhu činností se SEK je povinen řídit se platnými právními předpisy, technickými a odbornými normami (včetně doporučených), správnou praxí v oboru stavebnictví a technologickými postupy. Při jakékoliv činnosti ve vzdálenosti nejméně 1,5 m od krajního vedení vyznačené trasy PVSEK je povinen nepoužívat mechanizačních prostředků a nevhodného nářadí.

3. Pro případ porušení kterékoliv z povinností stavebníka, nebo jím pověřené třetí osoby, založené "Podmínkami ochrany SEK společnosti Telefónica O2", je stavebník, nebo jím pověřená třetí osoba, odpovědný za veškeré náklady a škody, které společnosti Telefónica O2 vzniknou porušením jeho povinností.

## II. Součinnost stavebníka při činnostech v blízkosti SEK

1. Započítí činnosti je stavebník, nebo jím pověřená třetí osoba, povinen oznámit POS. Oznámení dle předchozí věty je povinen učinit elektronicky, či telefonicky na telefonní číslo shora uvedené, přičemž takové oznámení bude obsahovat číslo Vyjádření, k němuž se vztahují tyto podmínky.

2. Před započítím zemních prací či jakékoliv jiné činnosti je stavebník, nebo jím pověřená třetí osoba, povinen zajistit vyznačení trasy PVSEK na terénu dle polohopisné dokumentace. S vyznačenou trasou PVSEK prokazatelně seznámí všechny osoby, které budou a nebo by mohly činnosti provádět.

3. Stavebník, nebo jím pověřená třetí osoba, je povinen upozornit jakoukoliv třetí osobu, jež bude provádět zemní práce, aby zjistila nebo ověřila stranovou a hloubkovou polohu PVSEK příčnými sondami, a je srozuměn s tím, že možná odchylka uložení středu trasy PVSEK, stranová i hloubková, činí +/- 30 cm mezi skutečným uložení PVSEK a polohovými údaji ve výkresové dokumentaci.

4. Při provádění zemních prací v blízkosti PVSEK je stavebník, nebo jím pověřená třetí osoba, povinen postupovat tak, aby nedošlo ke změně hloubky uložení nebo prostorového uspořádání PVSEK. Odkryté PVSEK je stavebník, nebo jím pověřená třetí osoba, povinen zabezpečit proti prověšení, poškození a odcizení.

5. Při zjištění jakéhokoliv rozporu mezi údaji v projektové dokumentaci a skutečností je stavebník, nebo jím pověřená třetí osoba, povinen bez zbytečného odkladu zastavit práce a zjištění rozporu oznámit POS a v přerušených pracích pokračovat teprve poté, co od POS prokazatelně obdržel souhlas k pokračování v přerušených pracích.

6. V místech, kde PVSEK vystupuje ze země do budovy, rozváděče, na sloup apod. je stavebník, nebo jím pověřená třetí osoba, povinen vykonávat zemní práce se zvýšenou mírou opatrnosti s ohledem na ubývající krytí nad PVSEK. Výkopové práce v blízkosti sloupů NVSEK je povinen provádět v takové vzdálenosti, aby nedošlo k narušení jejich stability, to vše za dodržení platných právních předpisů, technických a odborných norem (včetně doporučených), správné praxi v oboru stavebnictví a technologických postupů.

7. Při provádění zemních prací, u kterých nastane odkrytí PVSEK, je povinen stavebník, nebo jím pověřená třetí osoba před zakrytím PVSEK vyzvat POS ke kontrole. Zához je oprávněn provést až poté, kdy prokazatelně obdržel souhlas POS.

8. Stavebník, nebo jím pověřená třetí osoba, není oprávněn manipulovat s kryty kabelových komor a vstupovat do kabelových komor bez souhlasu společnosti Telefónica O2.

9. Stavebník, nebo jím pověřená třetí osoba, není oprávněn trasu PVSEK mimo vozovku přejíždět vozidly nebo stavební mechanizací, a to až do doby, než PVSEK řádně zabezpečí proti mechanickému poškození. Stavebník, nebo jím pověřená třetí osoba, je povinen projednat s POS způsob mechanické ochrany trasy PVSEK. Při přepravě vysokého nákladu nebo mechanizace pod trasou NVSEK je stavebník, nebo jím pověřená třetí osoba, povinen respektovat výšku NVSEK nad zemí.

10. Stavebník, nebo jím pověřená třetí osoba, není oprávněn na trase PVSEK (včetně ochranného pásma) jakkoliv měnit niveletu terénu, vysazovat trvalé porosty ani měnit rozsah a konstrukci zpevněných ploch (např. komunikací, parkovišť, vjezdů aj.).

11. Stavebník, nebo jím pověřená třetí osoba, je povinen manipulační a skladové plochy zřizovat v takové vzdálenosti od NVSEK, aby činnosti na/v manipulačních a skladových plochách nemohly být vykonávány ve vzdálenost menší než 1m od NVSEK.

12. Stavebník, nebo jím pověřená třetí osoba, je povinen obrátit se na POS v průběhu stavby, a to ve všech případech, kdy by i nad rámec těchto "Podmínek ochrany SEK společnosti Telefonica O2" mohlo dojít ke střetu stavby se SEK.

13. Stavebník, nebo jím pověřená třetí osoba, není oprávněn užívat, přemísťovat a odstraňovat technologické, ochranné a pomocné prvky SEK.

14. Stavebník, nebo jím pověřená třetí osoba, není oprávněn bez předchozího projednání s POS jakkoliv manipulovat s případně odkrytými prvky SEK, zejména s ochrannou skříňí optických spojek, optickými spojkami, technologickými rezervami či jakýmkoliv jiným zařízením SEK. Stavebník, nebo jím pověřená třetí osoba, je výslovně srozuměn s tím, že technologická rezerva představuje několik desítek metrů kabelu stočeného do kruhu a ochranou optické spojky je skříň o hraně cca 1m.

15. Stavebník, nebo jím pověřená třetí osoba, je povinen každé poškození či krádež SEK ihned, nejpozději však do 24 hodin od okamžiku zjištění takové skutečnosti, oznámit POS. Stavebník, nebo jím pověřená třetí osoba, je povinen oznámení učinit na poruchové službě společnosti Telefonica O2, s telefonním číslem 800 184 084, pro oblast Praha lze užít telefonní číslo 241 400 500.

### **III. Práce v objektech a odstraňování objektů**

1. Stavebník, nebo jím pověřená třetí osoba, je povinen před zahájením jakýkoliv prací v objektu, kterými by mohl ohrozit stávající SEK, prokazatelně kontaktovat POS a zajistit u společnosti Telefonica O2 bezpečné odpojení SEK a bude-li to vyžadovat ochrana stávající SEK, je stavebník, nebo jím pověřená třetí osoba, povinen zabezpečit dočasné, případně trvalé přeložení SEK.

2. Při provádění činností v objektu je stavebník, nebo jím pověřená třetí osoba, povinen v souladu s právními předpisy, technickými a odbornými normami (včetně doporučených), správnou praxí v oboru stavebnictví a technologickými postupy provést mimo jiné průzkum vnějších i vnitřních vedení SEK na omítce i pod ní.

### **IV. Součinnost stavebníka při přípravě stavby**

1. Pokud by činností stavebníka, nebo jím pověřené třetí osoby, k níž je třeba povolení správního orgánu dle zvláštního právního předpisu, mohlo dojít k ohrožení či omezení SEK, je stavebník, nebo jím pověřená třetí osoba, povinen kontaktovat POS a předložit zakreslení SEK do příslušné dokumentace stavby (projektové, realizační, koordinační atp.). V případě, že pro činnosti stavebníka, nebo jím pověřené třetí osoby, není třeba povolení správního orgánu dle zvláštního právního předpisu, je stavebník, nebo jím pověřená třetí osoba, povinen předložit zakreslení trasy SEK i s příslušnými kótami do zjednodušené dokumentace (katastrální mapa, plánek), ze které bude zcela patrná míra dotčení SEK.

2. Při projektování stavby, rekonstrukce či přeložky vedení a zařízení silových elektrických sítí, elektrických trakcí vlaků a tramvají, nejpozději však před zahájením správního řízení ve věci povolení stavby, rekonstrukce či přeložky vedení a zařízení silových elektrických sítí, elektrických trakcí vlaků a tramvají, je stavebník, nebo jím pověřená třetí osoba, povinen kontaktovat POS, předat dokumentaci stavby a výpočet nebezpečných a rušivých vlivů (včetně návrhu opatření) ke kontrole. Stavebník, nebo jím pověřená třetí osoba, není oprávněn do doby, než obdrží od POS vyjádření o správnosti výpočtu nebezpečných a rušivých vlivů, jakož i vyjádření k návrhu opatření, zahájit činnost, která by mohla způsobit ohrožení či poškození SEK. Způsobem uvedeným v předchozí větě je stavebník, nebo jím pověřená třetí osoba, povinen postupovat také při projektování stavby, rekonstrukce či přeložky produktovodů s katodovou ochranou.

3. Při projektování stavby, při rekonstrukci, která se nachází v ochranném pásmu radiových tras společnosti Telefónica O2 a překračuje výšku 15 m nad zemským povrchem, a to včetně dočasných objektů zařízení staveniště (jeřáby, konstrukce, atd.), nejpozději však před zahájením správního řízení ve věci povolení takové stavby, je stavebník nebo jím pověřená třetí osoba, povinen kontaktovat POS za účelem projednání podmínek ochrany těchto radiových tras.

4. Pokud se v zájmovém území stavby nachází podzemní silnoproudé vedení (NN) společnosti Telefónica O2 je stavebník, nebo jím pověřená třetí osoba, před zahájením správního řízení ve věci povolení správního orgánu k činnosti stavebníka, nebo jím pověřené třetí osoby, nejpozději však před zahájením stavby, povinen kontaktovat POS.

5. Pokud by budované stavby (produktovody, energovody aj.) svými ochrannými pásmy zasahovaly do prostoru stávajících tras a zařízení SEK, či do jejich ochranných pásem, je stavebník, nebo jím pověřená třetí osoba, povinen realizovat taková opatření, aby mohla být prováděna údržba a opravy SEK, a to i za použití otevřeného plamene a podobných technologií.

#### **V. Přeložení SEK**

1. V případě nutnosti přeložení SEK nese stavebník, který vyvolal překládku nadzemního nebo podzemního vedení SEK, náklady nezbytné úpravy dotčeného úseku SEK, a to na úrovni stávajícího technického řešení.

2. Stavebník, nebo jím pověřená třetí osoba, je povinen bez zbytečného odkladu poté, kdy zjistí potřebu přeložení SEK, nejpozději však před počátkem zpracování projektu stavby, která vyvolala nutnost přeložení SEK, kontaktovat POS za účelem projednání podmínek přeložení SEK.

3. Stavebník, nebo jím pověřená třetí osoba, je povinen uzavřít se společností Telefónica O2 "Smlouvu o provedení vynucené překládky SEK".

#### **VI. Křížení a souběh se SEK**

1. Stavebník nebo jím pověřená třetí osoba, je výslovně srozuměn s tím, že v případě, kdy hodlá umístit stavbu sjezdu či vjezdu, je povinen stavbu sjezdu či vjezdu umístit tak, aby metalické kabely SEK nebyly umístěny v hloubce menší jak 0,6 m a optické nebyly umístěny v hloubce menší jak 1 m. V opačném případě je stavebník, nebo jím pověřená osoba, povinen kontaktovat POS.

2. Stavebník, nebo jím pověřená třetí osoba, je povinen v místech křížení technické infrastruktury se SEK ukládat ostatní síť technické infrastruktury tak, aby tyto byly umístěny výhradně pod SEK, přičemž SEK je povinen uložit do chráničky s přesahem minimálně 1 m na každou stranu od bodu křížení. Chráničku je povinen utěsnit a zamezit vnikání nečistot.

3. Stavebník, nebo jím pověřená třetí osoba, je povinen v místech křížení PVSEK s pozemními komunikacemi, parkovacími plochami, vjezdy atp. ukládat PVSEK v zákonnými předpisy stanovené hloubce a chránit PVSEK chráničkami s přesahem minimálně 0.5 m na každou stranu od hrany křížení. Chráničku je povinen utěsnit a zamezit vnikání nečistot.

4. Stavebník, nebo jím pověřená třetí osoba, je povinen základy (stavby, opěrné zdi, podezdívky apod.) umístit tak, aby dodržel minimální vodorovný odstup 1,5 m od krajního vedení PVSEK.

5. Stavebník, nebo jím pověřená třetí osoba, není oprávněn trasy PVSEK zabetonovat.

6. Stavebník, nebo jím pověřená třetí osoba, je při křížení a souběhu stavby nebo sítě technické infrastruktury s kabelovodem, povinen zejména:

- v případech, kdy plánované stavby nebo trasy sítě technické infrastruktury budou umístěny v blízkosti kabelovodu ve vzdálenosti menší než 2 m nebo při křížení kabelovodu ve vzdálenosti menší než 0,5 m nad nebo kdekoli pod kabelovodem, předložit POS a následně s POS projednat zakreslení v příčných řezech,
- do příčného řezu zakreslit také profil kabelové komory v případě, kdy jsou sítě technické infrastruktury či stavby umístěny v blízkosti kabelové komory ve vzdálenosti kratší než 2 m,
- neumísťovat nad trasou kabelovodu v podélném směru sítě technické infrastruktury,
- předložit POS vypracovaný odborný statický posudek včetně návrhu ochrany tělesa kabelovodu pod stavbou, ve vjezdu nebo pod zpevněnou plochou,
- nezakrývat vstupy do kabelových komor, a to ani dočasně,
- projednat, nejpozději ve fázi projektové přípravy, s POS jakékoliv výkopové práce, které by mohly být vedeny v úrovni či pod úrovní kabelovodu nebo kabelové komory,
- projednat s POS veškeré případy, kdy jsou trajektorie podvrtnů a protlaků ve vzdálenosti bližší než 1,5 m od kabelovodu.

**Vyjádření je platné pouze pro zájmové území určené a vyznačené žadatelem, jakož i pro důvod vydání Vyjádření stanovený žadatelem.**

**Vyjádření pozbývá platnosti:**

- uplynutím vyznačené doby platnosti *Vyjádření*
- změnou rozsahu zájmového území
- změnou důvodu vydání *Vyjádření* uvedeného v žádosti

V případě, že budou zemní práce zahájeny po uplynutí doby platnosti tohoto *Vyjádření*, nelze toto *Vyjádření* použít jako podklad pro vytyčení a je třeba požádat o vydání nového *Vyjádření*.

Bude-li žadatel na společnosti *Telefónica O2* požadovat, aby se jako účastník správního řízení, pro jehož účely bylo toto *Vyjádření* vydáno, vzdala práva na odvolání proti rozhodnutí vydanému ve správním řízení, pro jehož účely bylo toto *Vyjádření* vydáno, je oprávněn kontaktovat *POS*.

**Přílohy Vyjádření:**

- situační výkres (obsahuje zájmové území určené a vyznačené žadatelem a výřezy účelové mapy *SEK*)
- informace k vytyčení *SEK*

Číslo jednací: 61730/10

*Telefónica O2* prohlašuje, že žadateli byly pro jím určené a vyznačené zájmové území poskytnuty veškeré dostupné informace o *SEK* společnosti. V případě dotazů kontaktujte pracoviště *Telefónica O2* na bezplatné lince 800 255 255.

**Žadatel se převzetím tohoto *Vyjádření* zavazuje, že poskytnuté informace a data použije pouze k účelu, pro který mu byly poskytnuty, že je nebude neoprávněně rozmnožovat, rozšiřovat, pronajímat, půjčovat či jinak využívat bez souhlasu poskytovatele a je si vědom své odpovědnosti vyplývající z obecně závazných právních předpisů při porušení těchto povinností.**

*Vyjádření* vydala společnost *Telefónica O2* dne: 20. 5. 2010.



Telefónica O2 Czech Republic, a.s.  
Za Brumlovkou 266/2  
140 22 Praha 4  
DIČ: CZ 60193336



282

## Informace k vytyčení SEK

V případě požadavku na vytyčení PVSEK společnosti *Telefonica O2* se, prosím, obraťte na společnosti uvedené níže.

### **Milan Kočvara**

se sídlem: Osvoboditelů 1200, 742 21 Kopřivnice

kontakt: Milan Kočvara, 602439837, vytyceni@seznam.cz

### **KATES, spol. s r.o.**

se sídlem: Důlní 889, 735 35 Horní Suchá

kontakt: Stanislav Knebl, 736626762, 596426011, knebl.kates@seznam.cz

### **GIS-STAVINVEX,a.s.**

se sídlem: Bučinská 1733, 735 41 Petřvald

IČ: 25163558

DIČ: CZ25163558

kontakt: Mgr. Petr Holešinský, 739 372 083, tel/fax. 596 541 102, ostrava@gis-stavinvox.cz

### **Sitel, spol. s r.o., oblast Ostrava**

se sídlem: U studia 2253/28, 700 30 Ostrava-Zábřeh

kontakt: Marie Walová, 606761923, 596616499, mwalova@sitel.cz

### **ALPROTEL GROUP, s.r.o.**

se sídlem: Dobrá 543 Frýdek-Místek PSČ 739 51

IČ: 25863037

DIČ: CZ25863037

kontakt: Libor Kašperlík 602783894 kasperlik@alprotel.cz

### **OPTOMONT, a.s.**

se sídlem: Na Najmanské 915, 710 00 Ostrava

kontakt: Filip Heczko, 721521807, 558340914, filip.heczko@optomont.cz  
Lukáš Ďatka, 606776048, lukas.datka@optomont.cz

### **Rostislav Ralidiák**

se sídlem: Karviná, Čsl.armády 2930/25, PSČ 73301

IČ: 70244090

DIČ: CZ70244090

kontakt: MT 602 749 579, mail: trasovani@atlas.cz

### **Slezskomoravské telekomunikace Opava spol. s r.o.,**

se sídlem: Příčná 2828/10, 746 01 Opava

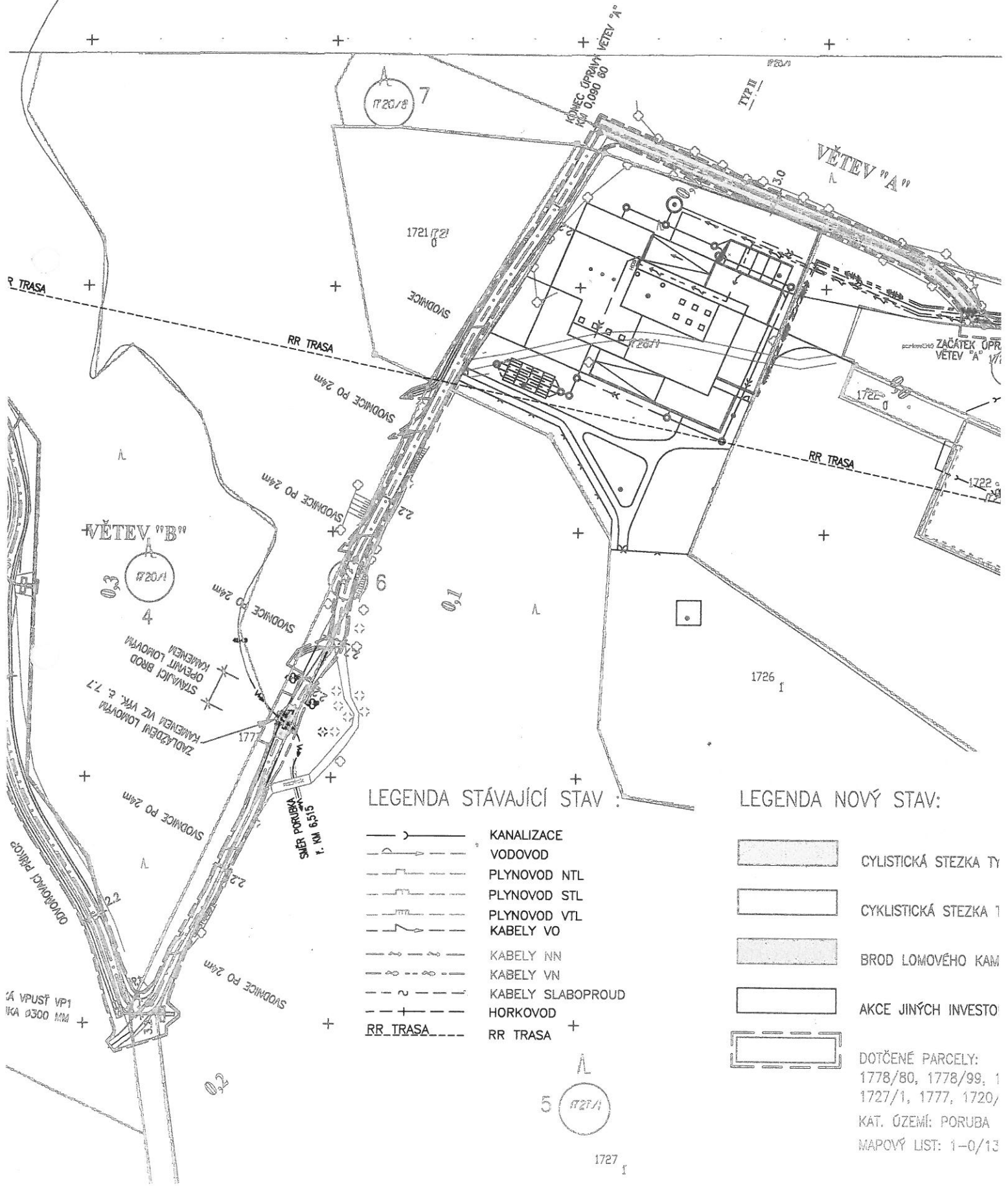
kontakt: Jan Socha, 602741244, jan.socha@smt.cz,  
zástup: Jan Fojtík, 602774138 jan.fojtik@smt.cz



SITUACE M 1:1000

S přílohou PD pro DSP soukromé.  
 Za O2 končí U V Ostravě 1.6.2020

Telefónica O2 Czech Republic, a.s.  
 Za Brumlovkou 266/2  
 140 22 Praha 4  
 DIČ: CZ 60193336  
 981



LEGENDA STÁVAJÍCÍ STAV :

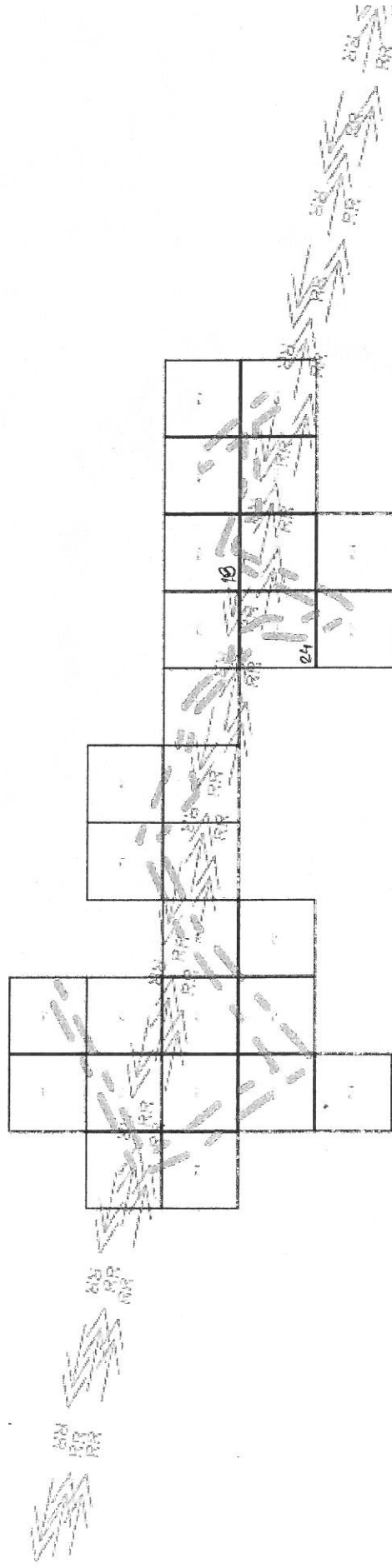
- KANALIZACE
- VODOVOD
- PLYNOVOD NTL
- PLYNOVOD STL
- PLYNOVOD VTL
- KABELY VO
- KABELY NN
- KABELY VN
- KABELY SLABOPROUD
- HORKOVOD
- RR TRASA

LEGENDA NOVÝ STAV:

- CYKLISTICKÁ STEZKA TY
- CYKLISTICKÁ STEZKA I
- BROD LOMOVÉHO KAM
- AKCE JINÝCH INVESTO

DOTČENÉ PARCELY:  
 1778/80, 1778/99, 1  
 1727/1, 1777, 1720/  
 KAT. ÚZEMÍ: PORUBA  
 MAPOVÝ LIST: 1-0/13

Mid Pole





3

**VS projekt, s.r.o.**  
Ing.Miroslav Skupník  
Na Obvodu 45/1100  
703 00 Ostrava - Vítkovice

VÁŠ DOPIS ZNAČKY / ZE DNE      NAŠE ZNAČKA      VYRIZUJE / LINKA      MÍSTO ODESLÁNÍ / DNE  
/ 10.02.2010      10/0758      Jan Lyčka / 591113219      Ostrava / 23.02.2010

Stanovisko k existenci komunikačních vedení veřejné komunikační sítě ve správě společnosti  
**ČEZ ICT Services, a. s.**

Kontaktní adresa:

ČEZ ICT Services, a. s., 28.října 3123/152, 709 02 Moravská Ostrava

Název stavby: „Cyklistická stezka na území MOb Ostrava – Poruba ve vazbě na  
MOb Ostrava – Krásné Pole“  
Lokalita č.7 – úsek ul.Studentská – Hvězdárna – Krásné Pole

Realizací výše uvedené stavby **nedojde** k dotčení sdělovacího zařízení společnosti ČEZ  
ICT Services, a. s.

Slouží pro územní a stavební řízení.

Platnost tohoto vyjádření je 1 rok od data vydání.

S pozdravem



ČEZ ICT Services, a. s.  
Fügnerovo nám. 1866/5  
120 00 Praha 2  
IČ. 264 70 411  
adresa pro doručování

Jan Lyčka  
Specialista sdělovacích vedení

ČEZ ICT Services, a. s.

Fügnerovo nám. 1866/5, 120 00 Praha 2 | IČ: 26470411, DIČ: CZ26470411  
bankovní spojení: Komerční banka, a.s., č.ú.: 27-5867950247/0100  
zapsána v obchodním rejstříku vedeném Městským soudem v Praze, oddíl B, vložka 7309



4

VS PROJEKT s.r.o.  
Na Obvodu 45/1100  
703 00 OSTRAVA

Vaše značka

Naše značka  
1027476941

Vyřizuje/linka  
Marcel Vajda/840840840

Místo odeslání/dne  
Ostrava / 22.06.2010

Stanovisko ČEZ Distribuce, a.s., k žádosti ev. číslo 1027476941, vydané pro účely **stavebního povolení**

Údaje o žadateli (se vyplní jen jsou-li odlišné od údajů adresáta):

Jméno/název:

Adresa/sídlo:

Telefon:

Dat. nar./IČ:

DIČ:

Název stavby: Cyklistická stezka na území Mob Ostrava-Poruba ve vazbě na MOB Ostrava-Krásné Pole

Lokalita č.7 – úsek ul.Studenská-Hvězdárna-Krásné Pole

Kat. území: Poruba, Parc. číslo: dle PD. Č. map. listu:

Krásné Pole

Předložené podklady: Technická zpráva DSP

ČEZ Distribuce, a.s., **souhlasí s vydáním stavebního povolení** pro výše uvedenou stavbu při dodržení následujících podmínek:

- podmínky pro připojení k distribuční soustavě stanovisko a smlouva č.

"Při vlastní realizaci stavby musí být ve vztahu k zařízení DS dodrženy veškeré platné normy a předpisy a respektována veškerá omezení vyplývající z existence ochranných pásem zařízení DS".

**Toto stanovisko má platnost 1rok od data vydání.**

Poznámka: Při další korespondenci uvádějte značku podle záhlaví.

S pozdravem

Ing. Miroslav Broskevič  
Vedoucí oddělení Poskytování sítí VN, NN

ČEZ Distribuce, a. s. Teplická 874/8, 405 02 Děčín 4 | IČ: 27232425, DIČ: CZ27232425  
tel. zákaznické služby: 840 840 840, tel poruchy: 840 850 860, fax 378 002 008  
e-mail: cez@cez.cz, www.cez.cz | bank. spoj.: KB Praha 35-4544580267/0100  
zapsán v obchodním rejstříku u rejstříkového soudu v Ústí nad Labem, oddíl B, vložka 1704  
Zasílací adresa pro zákazníky: Guldenerova 2577/19, 303 03 Plzeň

VS PROJEKT s.r.o.

Na Obvodu 45/1100  
703 00 Ostrava-Vítkovice

naše značka  
1524/10/155

vyřizuje  
Vladimír Vašek

datum  
07.06.2010

věc

## Cyklistická stezka - úsek Studentská - Hvězdárna Kr. Pole.

Obec: Poruba  
Ulice: Neuvedeno  
K.ú. - p.č.: Poruba-viz PD

Vaše značka: Neuvedeno

Stavebník:

Statutární město Ostrava, MOB Poruba, Klimkovická 28/55, 708 56 Ostrava-Poruba

Účel staviska:

veřejnoprávní projednání stavby

RWE Distribuční služby, s.r.o. Vám po prostudování předložené dokumentace sděluje podmínky pro provedení stavby.

Povrchovou úpravou chodníků nedojde ke snížení stávajícího krytí STL plynovodu a plynovodních přípojek.

V případě nedodržení stávajícího krytí bude plynovod nebo plynovodní přípojky přeloženy na náklad investora. Termín provedení přeložky a práce na přeložce mohou být prováděny jen po předchozí dohodě s odpovědným pracovníkem RWE Distribuční služby, s.r.o., regionální operativní správy sítí.

Vlastnictví přeložené části plynárenského zařízení je upraveno zákonem č. 458/2000 Sb. v platném znění, § 70. Smluvní vztahy na provedení přeložky plynárenských zařízení budou ošetřeny písemnou smlouvou mezi majitelem plynárenského zařízení a investorem.

Na případnou přeložku plynárenských zařízení bude vydáno samostatné stanovisko.

Při skrývkách konstrukční vrstvy chodníku (niveleta nebude změněna), dojde k dočasnému snížení krytí částí plynovodu a plynovodních přípojek. Při popřípadném pojiždění těžké stavební techniky může dojít k poškození plynárenského zařízení. K zajištění bezpečnosti a spolehlivému provozu navrhuje následující opatření:

a) Při skrývce a před uložením konstrukce chodníku, po dohodě s odpovědným pracovníkem (viz kontaktní list), provést kontrolu těsnosti. Tuto kontrolu je nutné provádět i průběžně v průběhu stavby.

b) V místech uložení plynárenského zařízení včetně ochranného pásma není povoleno používat těžké stavební stroje pro hutnění. Není povolen přejezd těžkých nákladních vozidel a jiné těžké stavební techniky. V případě nutnosti přejezdu nad plynárenským zařízením včetně hutnění je zhotovitel stavby povinen dohodnout dodatečný způsob ochrany plynárenských zařízení (kontaktní osoba - viz kontaktní list).

V případě odkrytí plynárenského zařízení (plynovodu nebo přípojky) je nutný jeho podsyp a obsyp šířky min. 10 cm a výšky po zhutnění min. 20 cm nad vrch potrubí těženým pískem. Ve výšce 30 - 40 cm nad potrubím usadit výstražnou fólii v souladu s ČSN 73 6006. Dále pak v případě odkrytí plynárenského zařízení a při činnostech v ochranném pásmu plynárenského zařízení požadujeme převzetí těchto úseků zástupcem RWE Distribuční služby, s.r.o. Ostrava zápisem do stavebního deníku stavby.

Dále upozorňujeme na plynárenské zařízení, které bude předmětem přímého dotčení. Před započítím stavby požadujeme projednat způsob řešení v dotčených místech s technikem plynárenských zařízení (viz.kontaktní list)

RWE  
Distribuční služby, s.r.o.

Plynárenská 499/1  
657 02 Brno

T +420 532 221 111  
F +420 545 578 571  
E info\_ds@rwe.cz  
I www.rwe.cz

IČ: 27935311  
DIČ: CZ27935311

Zápis do obchodního  
rejstříku:  
Krajský soud v Brně,  
oddíl C, vložka 57165,  
dne 26. 7. 2007

Bankovní spojení:  
ČSOB  
Číslo účtu: 17837923

Při stavbě nutno respektovat stávající umístění plynárenských zařízení (orientační sloupky, poklapy apod.)

Při stavbě je nutné postupovat v souladu s ČSN 73 6005, TPG 702 01, TPG 702 04 a dalších souvisejících předpisů.

Chodník - cyklistická stezka, nová, prodloužená # + obrubníky + dopravní značení + dřeviny RWE Distribuční služby, s.r.o. Vám po prostudování předložené dokumentace sděluje podmínky pro provedení stavby.

Povrchovou úpravou cyklistické stezky nedojde ke snížení stávajícího krytí STL plynovodu a plynovodních přípojek.

V případě nedodržení stávajícího krytí bude plynovod nebo plynovodní přípojky přeloženy na náklad investora. Termín provedení přeložky a práce na přeložce mohou být prováděny jen po předchozí dohodě s odpovědným pracovníkem RWE Distribuční služby, s.r.o., regionální operativní správy sítí.

Vlastnictví přeložené části plynárenského zařízení je upraveno zákonem č. 458/2000 Sb. v platném znění, § 70. Smluvní vztahy na provedení přeložky plynárenských zařízení budou ošetřeny písemnou smlouvou mezi majitelem plynárenského zařízení a investorem.

Na případnou přeložku plynárenských zařízení bude vydáno samostatné stanovisko.

Při skryvkách konstrukční vrstvy chodníku nebo cyklistické stezky (niveleta nebude změněna), dojde k dočasnému snížení krytí částí plynovodu a plynovodních přípojek. Při popřípadném pojištění těžké stavební techniky může dojít k poškození plynárenského zařízení. K zajištění bezpečnosti a spolehlivému provozu navrhujeme následující opatření:

a) Při skryvce a před uložením konstrukce chodníku, po dohodě s odpovědným pracovníkem (viz kontaktní list), provést kontrolu těsnosti. Tuto kontrolu je nutné provádět i průběžně v průběhu stavby.

b) V místech uložení plynárenského zařízení včetně ochranného pásma není povoleno používat těžké stavební stroje pro hutnění. Není povolen přejezd těžkých nákladních vozidel a jiné těžké stavební techniky. V případě nutnosti přejezdu nad plynárenským zařízením včetně hutnění je zhotovitel stavby povinen dohodnout dodatečný způsob ochrany plynárenských zařízení (kontaktní osoba - viz kontaktní list).

V případě odkrytí plynárenského zařízení (plynovodu nebo přípojky) je nutný jeho podsyp a obsyp šířky min. 10 cm a výšky po zhuštění min. 20 cm nad vrch potrubí těženým pískem. Ve výšce 30 - 40 cm nad potrubím usadit výstražnou fólii v souladu s ČSN 73 6006. Dále pak v případě odkrytí plynárenského zařízení a při činnostech v ochranném pásmu plynárenského zařízení požadujeme převzetí těchto úseků zástupcem RWE Distribuční služby, s.r.o. Ostrava zápisem do stavebního deníku stavby.

Dále upozorňujeme na plynárenské zařízení, které bude předmětem přímého dotčení. Před započítím stavby požadujeme projednat způsob řešení v dotčených místech s technikem plynárenských zařízení (viz kontaktní list)

Při stavbě nutno respektovat stávající umístění plynárenských zařízení (orientační sloupky, poklapy apod.)

Uložení betonových obrubníků v betonovém loži bude, v případě souběhu s plynovodem, provedeno v trase mimo plynovod tak, aby okraj betonového lože byl minimálně 20 cm od vnější stěny potrubí ve vodorovné rovině.

Dopravní značení musí být umístěno od stávajícího plynárenského zařízení v minimální vzdálenosti 1 m.

Nad plynovodem a v jeho ochranném pásmu, které činí 2m od půdorysu potrubí na obě strany, nesmí být vysazované žádné stromy ani keře.

Při stavbě je nutné postupovat v souladu s ČSN 73 6005, TPG 702 01, TPG 702 04 a dalších souvisejících předpisů.

Za správnost předložené dokumentace a její soulad s platnými technickými předpisy plně zodpovídá její zpracovatel.

Stanovisko k předložené dokumentaci nenahrazuje případná další stanoviska k jiným částem stavby.

Ke změně stavby, která má přímý vliv na plynárenská zařízení včetně ochranných pásem, je nutno si vyžádat nové stanovisko.

Informace o uložení podzemních plynárenských zařízeních, případně další získané informace o těchto zařízeních smí být použity pouze pro uvedený účel a nesmí být poskytnuty třetí osobě ani



dále jakýmkoliv způsobem šířeny a využívány.

Nebudou-li dodrženy podmínky obsažené v tomto stanovisku, bude stavební činnost a úpravy terénu prováděné v ochranném pásmu plynárenského zařízení považována podle § 68 ods. 5 a 6 zákona č. 458/2000 Sb. v platném znění, jako činnost bez našeho předchozího písemného souhlasu.

Toto stanovisko platí pouze pro území a stavební objekty vyznačené v předložené dokumentaci a to 12 měsíců ode dne jeho vydání.

V případě další korespondence nebo jednání (změna stavby) uvádějte naši značku (číslo jednací) a datum tohoto stanoviska.

Stanovisko bylo vydáno na základě plné moci udělené provozovatelem distribuční soustavy SMP Net, s.r.o.

Zpracoval:

Vladimír Vašek  
technik plynárenských zařízení  
pracoviště ROSS-Ostrava  
+420595142757  
vladimir.vasek@rwe.cz

Přílohy:

Neuvedeno

Rozdělovník:

Neuvedeno



**Ostravské vodárny  
a kanalizace a.s.**

Nádražní 28/3114 • 729 71 Ostrava-Moravská Ostrava  
Tel.: 597 475 111, 595 152 111 • Fax: 596 118 217  
IČ: 45193673 • DIČ: CZ45193673  
Zapsáno v OR KS v Ostravě, spisová značka B 348  
KB Ostrava • č.ú.: 5302761/0100



6

Váš dopis zn.:

Ze dne: 10. února 2010 1955

Naše zn.: 8.4/2025/1346/10/Kr

Vyřizuje: Kroutilová Magdaléna  
Tel.: 597 475 136  
Fax.: 596 118 217  
E-mail: kroutilova.magda@ovak.cz

VS projekt, s.r.o.  
Na Obvodu 45/1100  
703 00 Ostrava

Datum: 16. února 2010

Vyjádření k existenci zařízení v provozování společnosti Ostravské vodárny a kanalizace a.s. a pro umístění a povolení stavby

Stavba : Cyklistická stezka  
Katastr : Poruba – Krásné Pole  
Ulice : Studentská - Hvězdárna Krásné Pole  
Parcela :  
Investor : SMO MO Ostrava – Poruba

V zájmovém území se nenachází zařízení v provozování společnosti Ostravské vodárny a kanalizace a.s.

Umístění sítí v provozování naší společnosti v blízkosti stavby je orientačně zakresleno v příložené situaci.

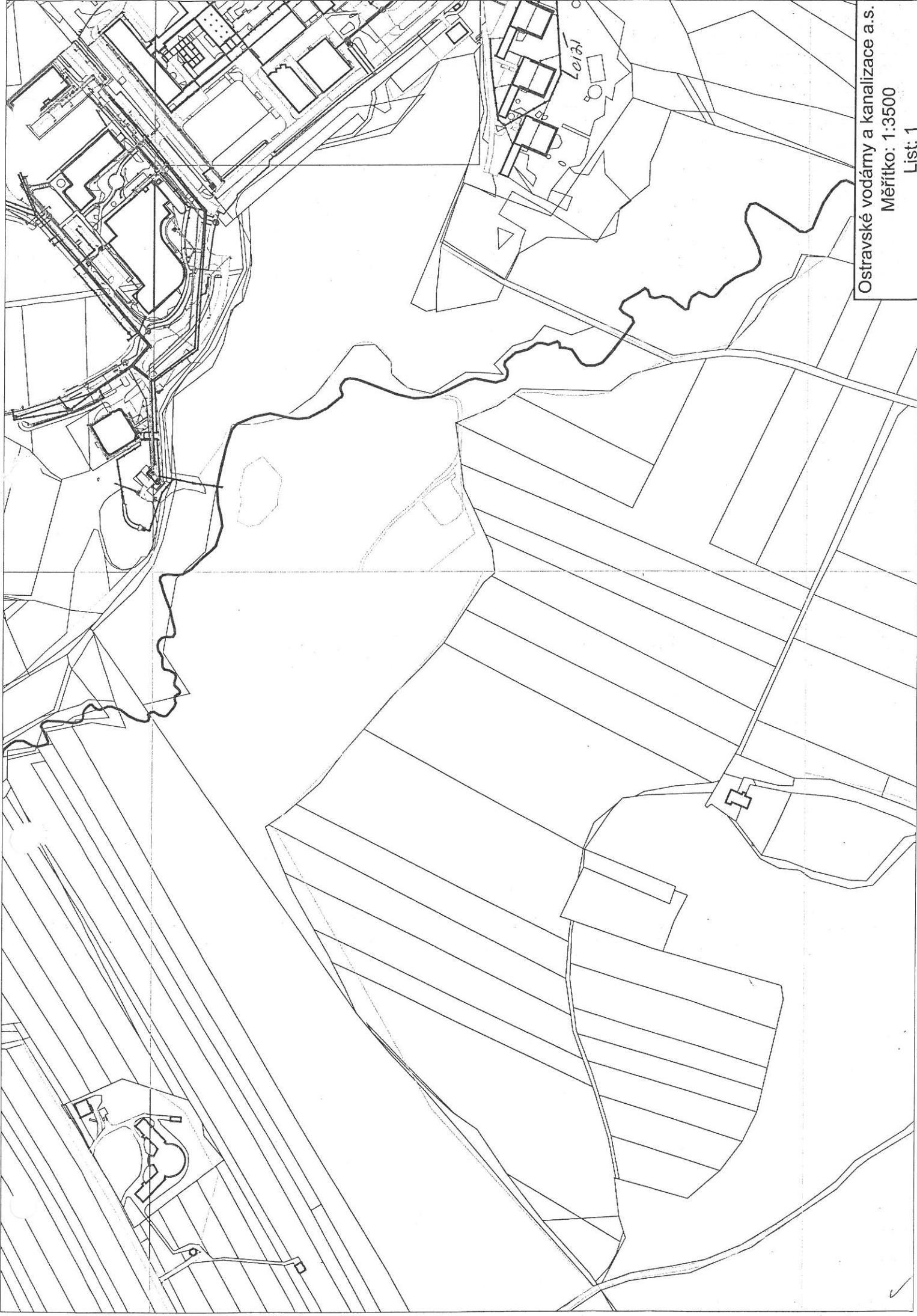
Ke stavbě nemáme námitek.

Ostravské vodárny a kanalizace a.s.  
Nádražní 28 / 3114  
729 71 Ostrava - Moravská Ostrava

*M. Kroutilová*  
Magdaléna Kroutilová  
technický pracovník oddělení dokumentace


Příloha  
Situace





Ostravské vodárny a kanalizace a.s.  
Měřítko: 1:3500  
List: 1

**VS projekt, s.r.o.**  
Na Obvodu 45/1100, 703 00 Ostrava-Vítkovice

<b>OVANET a.s.</b>	
Vyřizuje:	<i>MM</i> <i>MM</i> <i>PR184</i>
Termín:	<i>V-2-02</i>
Došlo dne:	18 -02- 2010
	
Poř.č.	<i>2010/727</i>

7

**OVANET, a.s.**  
Hájkova 1100/13  
702 00 Ostrava-Přívov

Ostrava, 10.02.2010

Věc: SMO MOB Ostrava-Poruba  
**„Cyklistická stezka na území MOB Ostrava-Poruba ve vazbě na MOB Ostrava-Krásné Pole „  
Lokalita č.7 – úsek ul. Studentská – Hvězdárna – Krásné Pole**

Žádáme Vás o vyjádření k výše uvedené stavbě z hlediska inženýrských sítí a zařízení ve vaší správě v lokalitě výše uvedené stavby, za účelem zpracování projektové dokumentace pro územní a následně stavební řízení.

S pozdravem

Ing. Miroslav Skupník  
za VS projekt s.r.o



**VS PROJEKT s.r.o.**  
na Obvodu 45/1100, 703 00 Ostrava-Vítkovice  
Tel.: 596 771 320, 596 771 328  
Fax: 596 771 399  
IČ: 25385054, DIČ: CZ25385054

  
OVANET a.s., Hájkova 1100/13  
702 00 Ostrava, Přívov

V předloženém zájmovém území se nenachází žádné sítě podzemního nebo nadzemního vedení v majetku nebo ve správě společnosti OVANET a.s. Proti realizaci stavby nemáme námitek. Platnost vyjádření je 1 rok.

Dne: *- 9 -03- 2010*

Podpis: *Felg*

Vyjádření č.: *210-145*

Přílohy:

Telefon: 0042 596 771 328

0042 596 771 321

Fax: 0042 596 771 399

mobil: 0042 606 700 761

e-mail: [vs-projekt@ova.inecnet.cz](mailto:vs-projekt@ova.inecnet.cz)

Bankovní spojení:

KB Ostrava-Hrabůvka

č.ú. 199904800247/0100

KS Ostrava, obchodní rejstřík, oddíl C, vložka 17348

IČ: 25385054

DIČ: CZ25385054

**VS projekt, s.r.o.**

Na Obvodu 45/1100, 703 00 Ostrava-Vítkovice



**VODAFONE CZ a.s.**  
ul. Technická 23  
616 00 Brno

Ostrava, 10.02.2010

Věc: SMO MOB Ostrava-Poruba  
„Cyklistická stezka na území MOB Ostrava-Poruba ve vazbě na MOB Ostrava-Krásné Pole“  
Lokalita č.7 – úsek ul. Studentská – Hvězdárna – Krásné Pole

Žádáme Vás o vyjádření k výše uvedenému stavbě z hlediska inženýrských sítí a zařízení ve vaší správě v lokalitě výše uvedené stavby, za účelem zpracování projektové dokumentace pro územní a následně stavební řízení.

S pozdravem

Ing. Miroslav Skupník  
za VS projekt s.r.o.

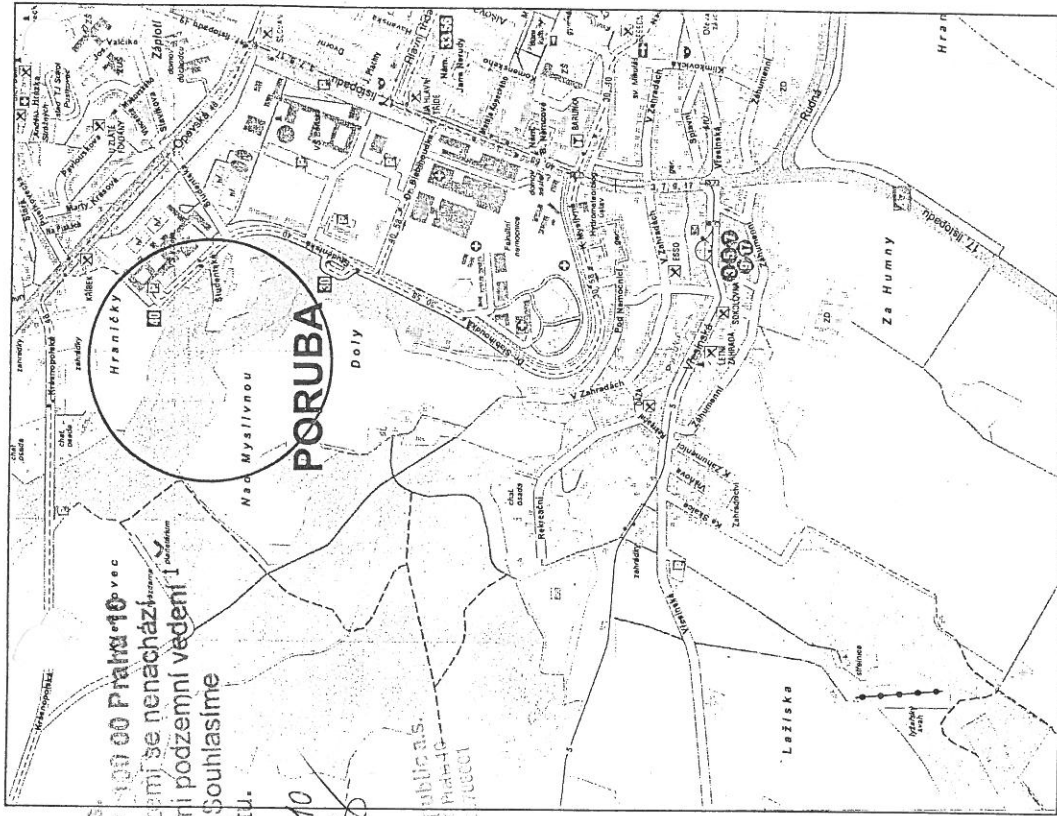
**VS PROJEKT s.r.o.**  
Na Obvodu 45/1100, 703 00 Ostrava-Vítkovice  
Tel.: 596 771 320, 596 771 328  
Fax: 596 771 399  
IČ: 25385054, DIČ: CZ25385054

Přílohy:

Telefon: 0042 596 771 328  
0042 596 771 321  
Fax: 0042 596 771 399  
mobil: 0042 606 700 761  
e-mail: vs-projekt@ova.incenet.cz

Bankovní spojení:  
IČ: 25385054  
KB Ostrava-Hrabůvka  
DIČ: CZ25385054  
č.ú. 199904800247/0100

KS Ostrava, obchodní rejstřík, oddíl C, vložka I7348



Vodafone ČR, a.s.  
Vinařnická 167, 100 00 Praha 10 - v.o.c.  
V zakresleném území se nenachází žádné pozemní ani podzemní vedení naší společnosti. Souhlasíme s realizací projektu.

Datum: 10/3/2010

Podpis:


Věc: SMO MOB Ostrava-Poruba  
„Cyklistická stezka na území MOB Ostrava-Poruba ve vazbě na MOB Ostrava-Krásné Pole“  
Lokalita č.7 – úsek ul. Studentská – Hvězdárna – Krásné Pole

8

Sada :	<b>VS PROJEKT s.r.o. OSTRAVA</b> ul. Na obvodu 45, Ostrava Vítkovice 703 00 tel.: 596 771 328, fax.: 596 771 399 mob.: 606 700 761 IČO 25385054	Číslo expedice : <b>10/002</b>
Stavba :	<b>CYKLISTICKÁ STEZKA NA ÚZEMÍ MOB OSTRAVA PORUBA VE VAZĚ NA MOB KRÁSNÉ POLE</b> Lokalita č7: Úsek ul. Studentská – Hvězdárna Krásné Pole	Datum : 03/2010
Objednatel : SMO MOB, Ostrava–Poruba, Klimkovická 28/55	Zodp. proj. : ING. SKUPNÍK	Stupeň : DUR
Kontroloval :		Čís.zak.: 07/038

Dial Telecom, a.s.  
 Křížkova 36a/237, 188 00 Praha 8  
 email: dokumentace@dialtelecom.cz  
 Tel.: 226 204 100

Jednací číslo:  
 V uvedeném prostoru stavby se nenachází  
 žádné zařízení sítě elektronických komunikací  
 v našem vlastnictví nebo v naší správě.  
 Toto vyjádření je platné 2 roky.

Datum: 19.2.2010 Podpis: 

Hranlč

LISTICKÁ TRASA

9

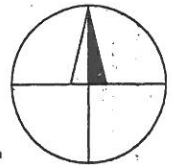
STRÁLNÍCH ÚZEMÍ

PROVEDENÍ ZPEVNĚNÉHO POVRCHU - KALENÝ  
 NÍ CESTY PRO STEZKU ŠÍŘKY 3,0 m, DÉLKA ÚSEK

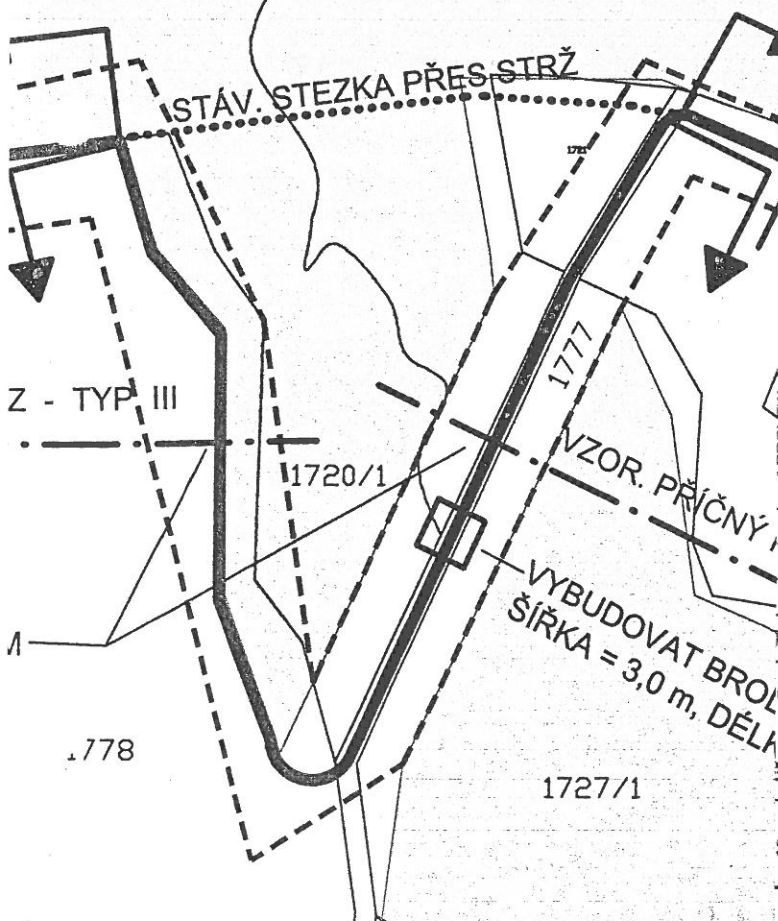
ORMAČNÍ TABULE

MOVÉHO ÚZEMÍ PRO ERXISTENCI  
 NÝRSKÝCH SÍTÍ

KRÁSNÉ POLE  
 2-0/24, 2-0/23



10/002



PROVEDL	DATUM	PODPIS	
VS PROJEKT S.R.O.			
NA OBYVODU 45,703 00 OSTRAVA			
tel.:596 771 328, fax.:596 771 399			
mobil : 606 700 761			
Kó 28/55	FORMÁT	2 A4	
Ob OSTRAVA PORUBA	DATUM	03/2010	
šzárna Krásné Pole	STUPEŇ	DUR	
STICKÉ STEZKY	ZAKÁZKA	07/038	
	MĚŘITKO	ČÍSLO VÝKR.	
	1: 1000	7.6	

9

**PODA a.s.**  
28.října 102/1168  
702 00 Ostrava-Mor.Ostrava  
tel: (+420) 597 578 000  
fax: (+420) 597 579 000

10

**VS projekt s.r.o.**  
Na Obvodu 45/1100  
703 00 Ostrava - Vítkovice

**Naše značka:** TaV/133/2010/Vo  
**E-mail:** volna@poda.cz  
**Vyřizuje:** Volná Lenka  
**Tel.:** 597 578 040, 597 578 044  
**Fax:** 597 579 000  
**V Ostravě dne:** 3.3.2010

**Věc:** *Vyjádření PODA a.s. a VŠB-TU Ostrava pro stavbu (projekt) z hlediska existence podzemní telekomunikační optické sítě:*

**Stavba:** *„Cyklistická stezka na území MOB Ostrava-Poruba ve vazbě na MOB Ostrava – Krásné Pole“  
Lokalita č. 7 – úsek ul. Studentská – Hvězdárna – Krásné Pole*

Ve Vašem zájmovém území, dle předložené situace (ul. Studentská – Hvězdárna – Krásné Pole), se **nenachází** telekomunikační sítě ani zařízení **PODA a.s.** Při realizaci Vaší stavby v této lokalitě **nedojde** k dotčení HDPE trubek ani telekomunikačních optických kabelů **PODA a.s.** Proti provedení Vaší stavby nemáme námitek.

Ve Vašem zájmovém území, dle předložené situace (ul. Studentská – Hvězdárna – Krásné Pole), se **nenachází** telekomunikační sítě ani zařízení **VŠB-TU Ostrava**. Při realizaci Vaší stavby v této lokalitě **nedojde** k dotčení HDPE trubek ani telekomunikačních optických kabelů **VŠB-TU Ostrava**. Proti provedení Vaší stavby nemáme námitek.

Vyjádření o existenci a poloze podzemní optické sítě **VŠB-TU Ostrava** vydává naše společnost na základě „Smlouvy o dílo na provádění servisní údržby Univerzitní optické sítě VŠB-TUO“ ze dne 22.12.2005.

**Platnost vyjádření je 1 rok od jeho vydání.**

S pozdravem

za PODA a.s.  
J. Mrva  
28.října 102/1168  
702 00 Moravská Ostrava

**PODA** a.s.  
28. října 102  
702 00 OSTRAVA-MOR. OSTRAVA  
IČ: 25816179  
Telefon: 597 578 000

V Brně dne 4.3.2010

11

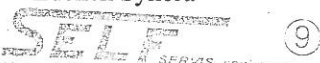
**VS projekt, s.r.o.**  
**Na Obvodu 45/1100**  
**703 00 OSTRAVA – Vítkovice**Vyřizuje: Sýkora  
Tel.: 533383342  
Fax.: 533383334  
E-mail: sykora@selfservis.cz

č.vyjádření: 103/10/116

vaše zn.:

**Věc : Vyjádření k územnímu a stavebnímu řízení stavby:**

- „Cyklistická stezka na území MOB Ostrava-Poruba ve vazbě na MOB Ostrava-Krásné Pole“,
- Lokalita č.7 - úsek ul. Studentská - Hvězdárna - Krásné Pole.

**Investor:** SMO MOB, Ostrava-PorubaZ hlediska zájmů fy. SELF servis, spol. s r.o., Pálavské náměstí 11, Brno 628 00, **nemáme** ke shora uvedené akci připomínky.V dané lokalitě **se nenachází** zařízení v naší správě.Za SELF servis spol. s r.o.  
Zdeněk Sýkora  
Pálavské nám. 11, 628 00 Brno  
IČO: 18826016 DIČ: CZ18827016  
SELFSERVIS spol. s r.o. IČO: 18826016 DIČ: CZ18827016

VS Projekt s.r.o.  
Na Obvodu 45/1100  
703 00 Ostrava-Vítkovice

Váš dopis značky / ze dne      Naše značka      Vyřizuje / Linka      Místo odeslání / dne  
   ÚTS/P 54648/10      Holečková / 671      Praha / 8.3.2010

**Věc: "Cyklistická stezka na území MOB Ostrava-Poruba ve vazbě na MOB Ostrava-Krásné Pole, Lokalita č. 7 - úsek ul. Studentská - Hvězdárna - Krásné Pole" - vyjádření k podzemním stím**

K Vaší žádosti po prošetření sdělujeme, že v uvedené lokalitě nedojde ke styku s žádným podzemním zařízením/vedením v naší správě. Z hlediska zájmů ČESKÝCH RADIOKOMUNIKACÍ a.s. nemáme ke shora uvedené akci námítky či připomínky.

S pozdravem

**České Radiokomunikace a.s.**  
U Nákladového nádraží 3144  
130 00 Praha 3  
-25-

Pavel Schmidt v.r.  
Manažer zákaznických služeb

Příloha: složenka a daňový doklad  
Pozn. Žádosti zasílejte na adresu pracoviště :  
České Radiokomunikace a.s., U Nákladového nádraží 3144, 130 00 Praha 3  
Tel.: 242 411 971; Fax: 242 411 734

Od 1.7.2004 jsou tato vyjádření zpoplatňována. Úhradu proveďte přiloženou složenkou nebo bankovním převodem do 14 dnů od obdržení. Platnost tohoto vyjádření je jeden rok od data vystavení.

UPC Česká republika, a.s.  
Závišova 5, 140 00 Praha 4, Česká republika  
T +420 261 107 111 F +420 261 107 100

13

VS projekt,s.r.o.  
Na Obvodu 45/1100  
703 00 Ostrava-Vítkovice



Datum: 2.3.2010

Naše zn./ Ka 3223

**Věc: Vyjádření k akci: „Cyklystická stezka na území Mob Ostrava-Poruba ve vazbě na Mob Ostrava-Krásné Pole; Lokalita č.7 - úsek ul.Studentská - Hvězdárna - Krásné Pole“.**

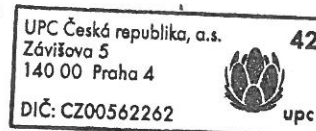
V uvedené lokalitě, na místě vyznačeném ve Vámi předložené dokumentaci, se nenachází podzemní vedení veřejné komunikační sítě a zařízení UPC Česká republika,a.s. Z tohoto důvodu nemá naše společnost k výše uvedené stavbě připomínky.

Platnost vyjádření je jeden rok a vydává se pro účely územního a stavebního řízení.

UPC Česká republika,a.s. integrovala společnosti Karneval Media s.r.o., Forcom net s.r.o., Kabelová televize Karviná, a.s. a je jejich právním nástupcem.

Klíma Boleslav  
technik specialista

Vaše další žádosti zasílejte prosím na níže uvedenou kontaktní adresu.



**Údaje pro účetní a daňové doklady:**

UPC Česká republika, a. s.  
ul. Závišova č. 5  
140 00 Praha 4  
IČ: 00 56 22 62  
DIČ:CZ 00 56 22 62  
Bankovní účet: 2011320201/2600

**Kontaktní adresa:**

UPC Česká republika, a. s.  
Na Najmanské 915  
710 00 Ostrava  
tel.: +420 596 270 910  
fax.: +420 596 270 949

**Přílohy: dle textu**

Vyřizuje: Klíma  
telefon: 606 776 105  
boleslav.klima@upc.cz

9





14

VS projekt, s.r.o.

Na Obvodu 45/1100  
703 00 Ostrava - Vítkovice

Vaše značka	Naše značka	Vyřizuje	V Praze dne
	131000938	Kučera Petr, tel.: 267 198 177	22.2.2010

**Věc: Vyjádření k existenci technické infrastruktury  
- podzemního komunikačního vedení a zařízení veřejné komunikační sítě**

Stavba „*Cyklistická stezka na území MOB Ostrava - Poruba ve vazbě na MOB Ostrava - Krásné Pole - lokalita č. 7 - úsek ul. Studentská - Hvězdárna - Krásné Pole*“ - Zájmové území stavby vyznačeno na předložených situacích ve Vaší žádosti

Společnost **SITEL, spol. s r.o.**, Nad Elektrárnou 411, Praha 10, PSČ 106 00, IČ: 44797320, Vám sděluje, že v předložené dokumentaci s vyznačeným zájmovým územím se **nenachází žádná podzemní vedení a zařízení veřejné komunikační sítě** ve vlastnictví či správě společnosti **SITEL, spol. s r.o.**

**Souhlasíme s vydáním Územního souhlasu, Rozhodnutí o umístění stavby, se Zjednodušeným územním řízením, s Ohlášením stavby, s vydáním Stavebního povolení.**


Toto vyjádření má platnost 1 rok ode dne vydání.

V případě další korespondence uvádějte naše číslo jednací.

S pozdravem

Kučera Petr  
odd. vyjadřování k sítím

- Přílohy: žádné
- Kopie: žádné



9



**VS PROJEKT s.r.o.**  
**Ing. Miroslav Skupník**  
**Na Obvodu 45/1100**  
**703 00 Ostrava - Vítkovice**

<i>Váš dopis značky</i>	<i>/ ze dne</i>	<i>Naše značka</i>	<i>Vyřizuje / tel.</i>	<i>V Ostravě dne</i>
	<b>20.05.2010</b>	<b>24550/Lie/250510-2</b>	<b>Liebzeit /</b> <b>596 904 624</b> <b>724 616 023</b>	<b>25.05.2010</b>

***SMO MOb Ostrava-Poruba - Cyklistická stezka na území MOb Ostrava-Poruba ve vazbě na MOb Ostrava-Krásné Pole - Lokalita č. 7 - úsek ul. Studentská - Hvězdárna - Krásné Pole - vyjádření k dotčení tepelných sítí ve správě Dalkia Česká republika, a.s. pro účely stavebního řízení.***

Zřízením svislého dopravního značení na výše uvedené trase nebudou dotčeny existující tepelné sítě v majetku Dalkia Česká republika, a.s.

Platnost vyjádření je 1 rok.

Zůstáváme s pozdravem



**Dalkia Česká republika, a.s.**  
Region Severní Morava  
Závod Distribuce a služby  
**OSTRAVA 1**

Jiří Zbořil  
vedoucí závodu Závod Distribuce a služby

Příloha: Bez přílohy.



Držitel certifikátu systému environmentálního managementu zavedeného dle ČSN EN ISO 14001

**Kontaktní adresa:**

Dalkia Česká republika, a.s., Region Severní Morava, Elektrárnská 5562/17, Ostrava - Třebovice, PSČ: 709 74, tel.: + 420 596 904 111, fax: + 420 596 904 693

**Kontaktní údaje společnosti:**

Dalkia Česká republika, a.s., Ostrava, 28. října 3123/152, PSČ: 709 74, tel.: + 420 596 609 111, fax: + 420 596 609 300  
Společnost zapsaná v obchodním rejstříku vedeném Krajským soudem v Ostravě, oddíl B, vložka 318, IČ: 45193410, DIČ: CZ45193410, www.dalkia.cz

Ostravské komunikace, a.s.  
Novoveská 25/1266  
709 00 Ostrava-Mariánské Hory  
Tel.: 595 621 111  
Fax: 595 621 103

**VS projekt, s.r.o.**  
**Ing. Miroslav Skupník**  
**Na Obvodu 45/1100**  
**703 00 Ostrava – Vítkovice**

Společnost byla zapsána u Krajského soudu v Ostravě  
obchodní rejstřík – oddíl B, vložka 1886 dne 22. 4. 1998.

Váš dopis / zn.:

Naše zn.:

Vyřizuje:

V Ostravě dne:

OKAS-2427/2010/TSÚ/PT

Petrašková/356

31.5.2010

### **Cyklistická stezka na území MOb Ostrava – Poruba ve vazbě na MOb Ostrava – Krásné Pole, Lokalita č. 7 – úsek ul. Studentská – Hvězdárna – Krásné Pole**

Vyjádření k dokumentaci pro stavební řízení za správu veřejného osvětlení (VO)

V blízkosti výše uvedené stavby, zakreslené v předložené situaci, **se nachází zařízení veřejného osvětlení** v majetku Statutárního Města Ostravy a v naší správě, tj. el. kabely VO v zemi, svítidla VO na stávajících stožárech – viz mapa pasportu VO.

Upozorňujeme na skutečnost, že se v současné době zpracovává projektová dokumentace „Rekonstrukce VO ul. Studentská“. PD zpracovává firma PTD Muchová, s.r.o., Olešní 313/14, 712 00 Ostrava – Muglinov, tel. č. 596 244 854.

S provedením stavby **souhlasíme**, v případě dotčení s našimi podzemními inženýrskými sítěmi dodržte podmínky k vyjádření.


**Platnost tohoto vyjádření je 1 rok.**

S pozdravem



**Ostravské**  
komunikace, a.s.

Ostravské komunikace, a.s., Novoveská 25/1266  
709 00 Ostrava-Mariánské Hory  
IČ 25396544, DIČ CZ25396544



Ing. Miloš Novák  
technicko – správní náměstek

Přílohy: - 2x mapa pasportu VO  
- podmínky k vyjádření

## PODMÍNKY K VYJÁDŘENÍ zn. OKAS-2427/2010/TSÚ/PT

Při provádění zemních nebo jiných prací, které mohou ohrozit vedení a zařízení VO je zhotovitel povinen zajistit ochranu vedení a zařízení VO v rozsahu daném příslušnými ČSN a následujícími podmínkami tak, aby během stavební činnosti ani jejím následkem nedošlo k jeho poškození. V této souvislosti odpovídá zhotovitel za škody jak na zařízení VO, tak za škody vzniklé na zdraví a majetku třetím osobám. Ochranu bezporuchového provozu zařízení a vedení VO během stavby i po jejím dokončení zajistí zhotovitel sám, zejména tím, že:

1. Uvědomí správce VO - **p. Dekar, tel. č. 595 621 355, mobil 724 358 212**, - o plánovaném zahájení stavebních prací nejméně 10 dnů předem, příp. projedná zajištění vypnutého stavu a před vlastním zahájením prací si objedná **vytyčení podzemních vedení VO (včetně napájecích kabelů pro RVO)**, které se v terénu vyznačí barvou (kolíky) a s jeho polohou prokazatelně seznámí pracovníky, kteří budou zemní práce provádět
2. **Vytyčení provede** za úhradu na základě objednávky žadatele firma provádějící údržbu VO v dané oblasti tj.: **Ostravské komunikace, a.s., p. Lánský, tel. č. 595 621 248, mobil 606 738 435**
3. Upozorní pracovníky, aby dbali při práci v blízkosti vedení a zařízení VO největší opatrnosti a nepoužívali v těchto místech nevhodného nářadí a ve vzdálenosti méně než **1m** na každou stranu od vyznačené trasy kabelů VO a méně než **2m** od stožárů VO nepoužívali žádných mechanizačních prostředků (hlubičů, bagrů, apod.)
4. Při kříženích a souběžích s vedením VO musí být dodrženy zejména **ČSN 736005 –** Prostorová úprava vedení technického vybavení, při souběhu a křížení kabelů (**ČSN 341050**), **ČSN 33 2000 – 5 – 52** - předpisy pro kladení silových el. vedení. Při provádění zemních prací musí být dodržena **ČSN 733050** - Zemní práce
5. Podkopané kabely budou podchyceny podložením prken na vzdálenost nejméně **1,5m** a zemina pod prknem musí být řádně udusána. Pro zavěšení kabelů nebude použito sousedních kabelů, nebo potrubí
6. Všechny obnažené kabely VO musí být označeny výstražnými tabulkami. **Před zakrytím kabelů bude vyzván správce VO ke kontrole jejich uložení, zda vedení nebylo při provádění prací viditelně poškozeno a zda je v původní poloze.** O souhlasu správce VO s uloženíím bude proveden zápis do stavebního deníku firmy provádějící stavbu
7. Na vyznačenou trasu vedení VO nebude ukládán materiál, zemina atd. a nebude prováděna žádná činnost, která by znesnadňovala přístup ke kabelovému vedení, nebo ohrožovala bezpečnost jeho provozu, nesmí být měněna úroveň terénu
8. Okamžitě ohlásí správě VO každé poškození vedení a zařízení VO a na vlastní náklady zajistí uvedení poškozeného vedení a zařízení VO do původního stavu a následně předá správci VO
9. Na stožárech VO bývají zavěšeny dopravní značky, ukazatele, reklamní poutače a jiná zařízení. Při přeložkách těchto stožárů zodpovídá investor (příp. zhotovitel) za provedení provizorního dopravního značení a obnovení všech původních zařízení na přeložených sloupech VO
10. Případné přeložky zařízení VO je nutno předem projednat s naší správou VO a následně zapracovat do RDS.
11. Pod nově zpevněnými pojízdnyými plochami, vjezdy a parkovišti je nutno uložit kabely VO do chrániček na betonovém základě s obetonováním – tento požadavek je nutno předem projednat s naší správou a následně zapracovat do RDS.

Vyřizuje: Petrašková / 595 621 356

